

не печатать на 15  
Государственный архив Смоленской области

259

59

ОЦ

Канцелярия писарей, нотариусов,  
землеустроителей и деловых писарей  
Смоленской губернии

Фонд № 259

Опись № 1 для инвентаризации архивных дел

за 1750 - 1915 гг.

Смоленская область

## ПРЕДИСЛОВИЕ

к описи № I дел постоянного хранения  
фонда № 259 Коллекция планов, чертежей,  
земель и лесов Смоленской губернии.

Планом на 1995 год предусматривалось описание документов из россыпи (фонда № 793 "Неописанные, ранее неучтенные документы") в количестве 1000 листов.

В процессе описания документов 131 лист передано в фонд № 259 Коллекция планов, чертежей, земель и лесов Смоленской губернии (1750-1916). Из них вновь сформировано 26 дел, составлена опись.

Документы, сформированы с учетом тематического и хронологического принципов, систематизированы в тематические подразделы по уездам, внутри подразделов - по хронологии.

Документы представляют собой геометрические специальные планы сел, деревень, пустошей по уездам - Дорогобужскому, Смоленскому, Поречскому, геометрические специальные планы церковной земли, пустошей и лугов церквей: Афонасия и Кирилы - александрийских чудотворцев, Бориса и Глеба, Михаила Архангела города Дорогобужа. В документах дается описание смежных земель (соседей), экспликация угодий: земли усадебной, пашни, сенокоса, выпаса.

В данный раздел описи вошли документы за 1776-1779, 1792, 1825, 1845-1847, 1855, 1862-1864, 1881, 1896, 1904, 1906, 1908-1913 годы.

Описание документов из россыпи 18-19 веков имело свои особенности.

Определенные трудности были в датировке документов. По тексту документа определяются даты: генерального межевания, составления, утверждения, регистрации документа.

При определении даты документа, брали дату составления документа, если нет даты утверждения документа; дату утверждения документа, если она не противоречила, т.е. соответствовала гербовому знаку на бумаге.

Если дата утверждения документа (например, 1776 год) не соответствовала гербовому знаку (печати) например, с оттиском императора Александра-2, который царствовал с 1855 года, дату документа определяли приблизительно - (не ранее 1855 года) т.е. по гербовому знаку определяли к какому периоду времени относится составление данного документа - ко времени царствования Александра-I (1801-1825), Николая-I (1825-1855), Александра-2 (1855-1881) и т.д. В описи дата документа заключена в круглые скобки.

При описании документов названия сел, деревень даются по документу и в скобках по справочнику 1859 года, например, по Дорогобужскому уезду значится в документе - Колита, в справочнике 1859 г. - Калита, в описи Колита(Калита).

Физическое состояние отдельных документов, поступивших из россыпи, не удовлетворительно: часть планов и чертежей оборваны и требуют реставрации.

Составила зав.отделом ИПС

*И. Г. Хорева*

И.Г. Хорева

ГОСУДАРСТВЕННЫЙ АРХИВ СМОЛЕНСКОЙ ОБЛАСТИ

ФОНД № 259

О П И С Ь № I

1750 - 1915 г.г.

О Г Л А В Л Е Н И Е

№ № п. п.	:	:	№ № ЛИСТОВ
I.	Бельский уезд	57	55, 81,
2.	Вяземский уезд	9. 264	13, 81
3.	Гжатский уезд	17	
4.	Дорогобужский уезд	19,	45, 55, 74
5.	Духовщинский уезд	22	
6.	Ельнинский уезд	24	
7.	Краснинский уезд	26,	64
8.	Поречский уезд	28,	79
9.	Рославльский уезд	32,	64
10.	Смоленский уезд	35,	69, 79, 82
11.	Сычевский уезд	38	
12.	Кухновский уезд	41,	82
13.	Планы городов и уездов	43	
14.	Чертежи и планы общественных зданий и сооружений	83	
	г. Смоленск	65,	82
	Смоленский уезд	69	
	Модульский уезд	70	
	Колупн. губ.		
	Мотайский у.	71	
	Мосит. губ.		
	г. Дорогобуж	73	
	Дорогобужский у.	74	
	Смоленский уезд	79	
	Пореченский уезд	79	

№ п.п.	№ инвентаризационного дела	Заголовок	Крайние даты	К-во листов	Сведения о страховании	Сведения о фонде использования	Примечание		
1	2	3	4	5	6	7	8	9	10

БЕЛЬСКИЙ УЕЗД

СВЯЗКА № I

1750 год

I I - Геометрические специальные планы сел, деревень, пустошей и дач Малоногова, Нетонорова, Калининой, Сорокино, Колодевского, Солдатской, Васильева, Лачеса, Ивановской, Набина, Ерчаки, Лешковой, Лабков, Киевдовой, Купчей, Карчевки, Горки, Кузнецовой, Больших и Малых Ушан владения Иванова, Урбановского, Сперидоновичей, Титова и других Бельского уезда

1776 год

2. - Геометрические специальные планы сел, пустошей и деревень Васнева, Тутова, Сергеева, Гребенчины, Боршуновой, Станюкова, Ермакова, Пракудина, Сирошкина, Севериковой, Дмитровки, Аскерина, Кузютина, Княжево, Сперидонова, Медведево, Поповой, Кузьминой, Давыдовой и Горок, владения Богдановича, Сенацких, Шляхтинского, Браневской и др. Бельского уезда

1776  
1777 15

I : 2 : 3 : 4 : 5 : 6 : 7 : 8 : 9 : 10

1777 год

3. I - Геометрические специальные планы сел, пустошей, деревень Юрьева, Поповки, Жеребцовой, Зуевой, Шебановки, Лейкиной, Липовой, Холмины, Рышковой, Забежицкой, Жуковой, Шляеной, Аннинской, Паздеевки, Мамоновой, Артиллерийской, Бурцевой, Павловой, Невгодовой, Единоков, Гашниковой владения Воеводского, Авсовой, Кустецкой и др. Бельского уезда

1777  
1777 20

1778 год

4. - Геометрические специальные планы сел, пустошей и деревень Старинной, Кероткина, Тарапуниной, Жуковой, Шебановки, Новгородовой, Поповки, Калининой, Азаровой, Орловой, Бельчевиц, Старского, Перевоза, Почеплиной, Морозовой, Починка, Белляева, Мокриидевой, Алексеевки, Клеменок, Тувлупова, владения Альшевских, Худошапкина и др. Бельского уезда

1778  
1778 28

1779 год

5. Геометрические специальные планы деревень селяд, пустошей Мужилиной, Зажарья, Сопати, Ушаны, Никулиной, Босиной, Шитьковой, Пеоновской, владения Левицкой, Бельковичей, Челищевых и др. Бельского уезда

1779 7

1 : 2 : 3 : 4 : 5 : 6 : 7 : 8 : 9 : 10

6. I - Геометрические специальные планы деревень, сел, дач пустошей Заборение, Подорожие, Рудница, Столбуки, Макулиной, Упорьевской, Трубы, Околица, Васильева, Клин, Лобково, Селовининой, Внукова, Гусева, Синица, Власевой, Шездрева, владения Челищевой, Кусинкова, Лыкашева, Маркела, Коротневой и др. Бельского уезда 1779 18

7. - Геометрические специальные планы деревень, сел, пустошей Климово, Некина, Островой, Васильева, Панина, Зайцева, Городки, Железовой, Александровского, Киселей, Попутиной, Степанидиной, Липинки, Зилова, Микнеродского, Петриловой, Голотовки, Глиница, Морозова, Вирапъ, Примащица, Степаниной, Мокруши, Тимоховой, Палициной, Шутьевой, владения Абрамовой, Васильева, Петровой и др. Бельского уезда 1779 29

8. - Геометрические специальные планы деревень, сел и пустошей Леонтьевской, Шишковой, Лейниной, Колчиевых, Ново-Васильевское, Богословского, Бутриновой, Гороватки, Вишенской, Петрова, Днепровая, Костиковки, Золотой Гром, Гвоздевой, Степанидой, Литвиновой, Ветрова, владения Гвоздевой, Левицкой, Колокецкой, Челищевой и др. Бельского уезда 1779 20

СВЯЗКА № 2

9. - Геометрические специальные планы сел, болот Богуславского, Шанина Жарковского, владения Нелидовых, Колокуцкого Бельского уезда 1779 3



1 : 2 : 3 : 4 : 5 : 6 : 7 : 8 : 9 : 10

10. I - Геометрические специальные планы пустошей, деревень, сел Устинки, Картавой, Рулевой, Ильюшиной, Столбоваки, владения Орловой, Денисова, Пенских и др. Бельского уезда 1779 5

11. - Геометрические специальные планы деревень, сел и пустошей Сосноватки, Безгузовой, Леоновой, Ешиной Антипиной, владения Угромовича, Собунаева и Озерищина Бельского уезда 1781 1787 6

1804 год

12. - Геометрический специальный план сел и пустошей Васильевского, Дягилевой, Дедовой, владения Богуславского, крестьян гос. экономии, мещан гор. Белого, Бельского уезда 1804 1825 4

1832 год

13. - Геометрический специальный план сел, деревень и пустошей, Гридина, Кашиной Соколовой, Петелина, Подъясенная, Кононовой, Алексеевской, Луговской, Тимоховой, Маковья, Пожар, Кукуевой, Бурцовой, владения Суражевской, Уварова, Леонтьева и др. Бельского уезда 1832 1848 15

79

1 : 2 : 3 : 4 : 5 : 6 : 7 : 8 : 9 : 10

СВЯЗКА № 3

1848 год

14. I - Геометрический специальный план сел, деревень Солоного, Ржавца, Дмитровки, Гусева, Сеницы, Заручевье, Кузиники, Лешакино, Герок владения Мацкевичевых, Файницкого, Мистроевой и др. Бельско-го уезда

1848  
1849

8

1861 год

15. - Геометрические специальные планы деревень, сел и пустошей Болотка, Нестерова, Новая, Алексина, Никольская, Городня, Полушина, Гусева, Выставка, Репищи, Мавкина, владения Гейден, Пенского, Степановой и др. Бельского уезда

1861  
1863

14

1864 год

16. - Геометрические специальные планы деревень и пустошей: Азарова, Алехова, Зуи, Шапкова, Шурафьева и Лейкина - владения Восводских, Матвеева и др. Бельского уезда

1864  
1864

6

1865 год

17. - Геометрические специальные планы сел, деревень и пустошей: Костина, Семенявка, Слобода, Позименка, Красикова, Старская, Вязовака, Пустынка, Кулаковка, Зубовка, Лапено, Шапкова, Лейкина, Рудакова, Леонтьевская, Литвинова - владения Паниной, Леонтьева и др. Бельского уезда

1865  
1869

13

1 : 2 : 3 : 4 : 5 : 6 : 7 : 8 : 9 : 10

1870 год

18. - Геометрические специальные планы деревень, сел и пустошей : Беляев, Починок, Хмелевка, Телесбукина, Шановское, Давыдова, Дворка, Цоколово, Большой Черней, Леонова, Толстая, Вязовка - владения Энгельгардта, Храповицкой, Вонляр-Дярского и др. Бельского уезда
- 1870  
1879      12

1881 год

19. - Геометрические специальные планы деревень, сел и пустошей : Букова, Шленка, Можайка, Усытье, Круг, Морозова, Дедова, Плагова, Барятина, Козина, Беляев - Починок, Давыдовой - владения Болотова, Рачинского, Нелидовой и др. Бельского уезда
- 1881  
1896      12

1907 год

20. - Геометрические специальные планы сел, пустошей и деревень : Леонова, Нескучная, Сидоровская, Троицк, Приходы Азарова - владения Кладухиной и др. Бельского уезда
- 1907  
1914      6
21. - Геометрические специальные планы деревень, сел и пустошей Челищевой, Шленной, Чернышей, Покров и Печаринок - владения Демьянова, Козлова, Нахимовых и др.
- 1862  
1913      8

1 : 2 : 3 : 4 : 5 : 6 : 7 : 8 : 9 : 10

Лесные дачи

СВЯЗКА № 4

1779 год

22. I - Планы казенных лесных дач, пустошей Семенчуков, Беликовской, Уваровской и др. - владения Богуславского, Бельского уездов
- |      |   |
|------|---|
| 1779 |   |
| 1849 | 5 |

1852 год

23. - Планы казенных лесных дач : Менделеевой, Скабичевой, Дягилевой, Беликовской, Узгорьевской, Уваровской, Борковской Бельского уезда
- |      |   |
|------|---|
| 1852 |   |
| 1868 | 8 |

1871 год

24. - Планы казенных лесных дач : Деево-Дубровской, Починковской, Беликовской, Дягилевской, Невзгодской, Калипаской, Пенской и др. Бельского уезда
- |      |    |
|------|----|
| 1871 |    |
| 1878 | 12 |

1881 год

25. - Планы свободных полей, наделов и дач : Болотовской, Поколо-Рогалевской, пустоши Дворки, Беликовской, Севрюково, Сырмятинской, Дягилевской, Туровской, Деево-Дубровской Бельского уезда
- |      |    |
|------|----|
| 1881 |    |
| 1887 | 16 |

1 : 2 : 3 : 4 : 5 : 6 : 7 : 8 : 9 : 10

1890 год

- 26. I - Планы казенных лесных дач :  
Чернушки, Липово-Холминской,  
Почеплинка, Калининской, Узгорь-  
евской, Цоколо-Рогалевской, Бельс-  
кого лесничества Бельского уез-  
да 1890 1892 10

1893 год

- 27. - Планы казенных лесных дач :  
Калининской, Невзгодново, Забо-  
ринской, Бибиревской, Уваровской  
Туровской, Ковалевской Бельско-  
го лесничества Бельского уез-  
да 1893 1895 8

СВЯЗКА № 5

1913 год

- 28. - Геометрические специальные  
планы казенных лесных дач :  
Кашталинская, Поповская, Клявит-  
ская, Жарковская, Дмитровская, 1913  
Дягилевская, Уваровская, Федеров- 1914 30  
ская Бельского уезда

1915 год

- 29. - Планы казенных лесных дач :  
Жарковской, Иньковской, Устинов-  
ской, Соловской Бельского лес-  
ничества, Бельского уезда 1915 1928 8

1 : 2 : 3 : 4 : 5 : 6 : 7 : 8 : 9 : 10

ВЯЗЕМСКИЙ УЕЗД

СВЯЗКА № 6

1776 год

30. I - Геометрические специальные планы сел, пустошей и деревень: Бруево, Ворошина, Еловая, Минина, Трубицина, Мясоедова, Посникова, Кокорева, Беликова, Немцова, Ларина Карпова, Скасенкова, Лисова, Барандева, Скроботова, Бошино, Мишина, Стошино, Татарина, Дюбская, Бабина - владения Шостова, Абрамовой Вяземского уезда

1776  
1778      25

1779 год

31. - Геометрические специальные планы сел, деревень и пустошей : Горки, Петрова, Болотова, Алексеевское, Пищекова, Шестапова, Митяево, Дулово, Дунино, Михалкова, Ленево, Прутище, Песцова, Озернова, Алексеевское, Хохлово, Пятовская, Шакилово, Денская, Блякина, Подобная, Евдокимова - владения Евграфова Кунина и др. Вяземский уезд

1779  
1790      25

1782 год

32. - Геометрический специальный план сел : Покровцы и Печатники - владения А.Г. Орлова Вяземского уезда

1782      1

1 : 2 : 3 : 4 : 5 : 6 : 7 : 8 : 9 : 10

СВЯЗКА № 7

1811 год

33. I - Геометрические специальные планы сел, деревень и пустошей :  
Андроново, Богданово, Заборье, А. Свясники, Прошино, Беливцы, Митино, Кругликова, Крушинина, Косилово, Петрова, Карпова, Красная, Орешково, Дягилево, Ивашково и Харпово, Малая Еснова, Барисова, Деминыщина, Леонова, Холм, Баранова, Пугачева - владения Иванова, Урусовой, Лыкошина и др. Вяземского уезда

1811  
1860 24

1850 год

34. - Геометрические специальные планы сел, деревень и пустошей :  
Богородицкое, Бычково, Белино, Каблуково, Селиванова, Русанова, Семлево, Всеволодиной, Коробово, Соколова, Иванинки, Богданцево, Починок, Издешково, Матюшина, Звягина, Попова, Горнева, Азарова, Глебова - владения Нахимова, Бирюкова и др. Вяземского уезда

1850  
1860 22

1861 год

35. - Геометрические специальные планы сел, деревень и пустошей :  
Щелканова, Семенкина, Мясоедова, Федина Рогозова, Григорьева, Спас-Селивакова, Степанькова, Сосновка, Богданова, Дашковка, Годунова, Баранова, Борисова, Гришнева, Никулина, Ульянова - владения Мергасовой, Путятю, Рибопьер и др. Вяземского уезда

1861  
1865 22

1 : 2 : 3 : 4 : 5 : 6 : 7 : 8 : 9 : 10

36. Геометрические специальные планы деревень : Заборье, Козлово Озеро, Льнова, - владения Коробанова, Азарова и крестьян Вяземского уезда - 1890 5

1866 год

37. Геометрические специальные планы сел, пустошей и деревень Ломакина, Теплуха, Горяноква, Горнева, Лобанова, Филимонова, Илья, Костюкова, Алексеевская, Митина, Хатькова, Иваньково, Левково, Рагозина, Поздняково, Буханова, Парфенова, Маркова, Сафоново, Ильина, Харламова, Гарскина, Михалкова, Синькова, Горянова - владения Барышниковва Вяземского уезда 1866 1880 26

СВЯЗКА № 8

1882 год

38. - Геометрические специальные планы сел, деревень: Демидова, Григорьевское, Левково, Старые Джавды, Афонасы, Семеновское, Лучиндево, Алексеевское, Бозин, Ильина, Сакулина, Чарничены, Пастиха, Куркина, Ченсовая, Курьянова, Сафонова, Лошкино, Федоровское, Баранова, Костерешкова, Реброво, Станице, Починок, Обухова, Попова - владения Волхонской, Коробанова, Ивановых Вяземского уезда 1882 1892 28

1893 год

39. - Геометрические специальные планы сел, пустошей и деревень: Ильи, Кшкова, Микулина, Костина, Адуевщина, Красное, Хмелиты, Лукина, Дрожжино, Кошчевской, Горяиной, Михалькова, Яковина, Бобровка, ФедяевоСтарая, Спас, Дулово, Гридино, Минок, Юрковва и Леонтьева, Константинова - владения губернского земства Вяземского уезда 1893 1899 24



1 : 2 : 3 : 4 : 5 : 6 : 7 : 8 : 9 : 10

1900 год

40. - Геометрические специальные планы сел и деревень : Гаркина, Леонтьевское, Подмонастирская Слобода, Новоселки, Усадище 1-е и 2-е, Ивановки, Новая, Заборье, Старое, Ржавое, Степаньково, Лубня, Спас-Телепнева, Сеньково, Жуково, Микулино, Корчино - владения Балкашина и др. Вяземского уезда
- 1900  
1903 21

1904 год

41. - Геометрические специальные планы сел, деревень и пустошей : Семлево, Анисимово, Воронцово, Горки, Горянова, Лукьянова, Ризское, Мигачкова, Осташкова, Губанова, Гузова, Каменка, Васильевское - владения Волконской, Муравьевой, Робильера, Кошкина и др. Вяземского уезда
- 1904  
1916 23

1890 год

42. - Геометрические специальные планы казенных лесных дач : Сопигинской, Астрашковской, Гавриловской - владения Вяземского лесничества
- 1890 4

17  
45

1 : 2 : 3 : 4 : 5 : 6 : 7 : 8 : 9 : 10

ГЖАТСКИЙ УЕЗД

СВЯЗКА № 9

1768 год

43. I - Геометрические специальные планы сел, деревень и пустошей : Николаевка, Арланова, Михайловское, Слободина, Никольское, Спасское, Лонская, Ореховка, Носова, Безимена, Кривутех, - владения Голицина, Толстой Гжатского уезда

1768  
1797 14

1805 год

44. - Геометрические специальные планы сел, деревень и пустошей : Михалева, Лонской, Полозова, Гороватая, Саженки, Фролова, Власова, Романки, Соловская, Стреленки, Новоселок, Большие подъялки, Терентьева, Куприяново, Дерегинь, Саженки, Клушина, Гладкая, Холмины, Рогатино, Подвязье, Зубкова, Соколевская, Плеханова, Самуйлова, Токоревская, Климова - владения Колошина, Голицына и др. Гжатского уезда

1805  
1897 34

1848 год

45. - Геометрические специальные планы и выкопировки казенных лесных дач деревень Вязичены, Погробцы, Кобелево - Чечевики, Корышово, Самутеево, Александровка, Никольское, Трелова, Клевцово - владения крестьян и др. Гжатского уезда

1848  
1900 9

1 : 2 : 3 : 4 : 5 : 6 : 7 : 8 : 9 : 10

1850 год

46. Геометрические специальные планы сел, деревень : Куршево, Орлово, Дуготино, Кривцово, Кухлинка, Большакова, Пески, Сороково, Новоселок, Красицы, Вязье - владения Орлова, Денисова, Маслова, Григорович, Васильевой, Строгановых и др. Гжатского уезда

1850  
1880 7

СВЯЗКА № 10

1901 год

47. Геометрические специальные планы селений : Большие Острицы, Лодыгина, Андрейково, Новые Раменки, Лебедки, Скугарево, Старые Курдиоки, Береговые Гжатского уезда

1901 12

1902 год

48. Геометрические специальные планы селений : Соловьева-Ивакина, Ащепково, Высокое, Мясниково, Дрогуново, Степанцева, Старые Кудряки, Гжатского уезда

1902 11

1903 год

49. Планы сел и селений : Журавлевка, Соловьево-Иванино, Потаповка, Ветуц, Быстрицы, Запрудки, Слобода, Пречистое, Сверчково, Себеново, Малые Петрейки Гжатского уезда

1903  
1915 13

7219

1 : 2 : 3 : 4 : 5 : 6 : 7 : 8 : 9 : 10

ДОРОГОВУЖСКИЙ УЕЗД

СВЯЗКА № 11

1776 год

50. Геометрические специальные планы деревень, пустошей и сел: Мартынова, Мядуська, Селишек, Елисеено, Волочок, Труханова, Анципоровка, Крутиц, Селенка, Иванкова, Проемиц, Дыхлова, Солдатская, Селишек, Крутишина - владения Ивановой, Лесли, Радвальского, Шочкина, и др. Дорогобужского уезда

1776  
1778 17

1778 год

51. Геометрические специальные планы сел, деревень и пустошей: Сергеева, Найденова, Запрудни, Свинной, Слабодице - владения Савицкой, Иванова, Гедеонова, Салтыкова, крестьян государственной экономики и казенного ведомства Дорогобужского уезда

1778  
1778 6

СВЯЗКА № 12

1779 год

52. Геометрические специальные планы сел, деревень и пустошей; Горемед, Конашева, Накулина, Игнатова, Троицы, Свинной - владения Раевского, Веденикта, Келлера, Степанова, Арсеньева, Богославского и государственных крестьян Дорогобужского уезда

1779  
1816 8

1 : 2 : 3 : 4 : 5 : 6 : 7 : 8 : 9 : 10

1807 год

53. Геометрический специальный план Подмонастырщинской слободы - владения крестьян Дорогобужского уезда

1807 I

1843 год

54. Геометрические специальные планы сел, деревень и пустошей : Селишек, Терешники, Зарубежье, Никулиной, Метиславль, Слабодка, Ольховцы, Васильева, Акулина, Глагазина, Семендряевка, Дробышева, Глушкова, Карпова, Могодилово, Антросово, Шевлаки, Иванова, Долгинова, Масякова, Терешки, Ветошкина - владения Нагорной, Бурцевых, Якушкина, Чебышева и др. Дорогобужского уезда

1843  
1866 31

СВЯЗКА № 13

1872 год

55. Геометрические специальные планы сел, пустошей и деревень и волостей : Озерищенская, Сквородкина, Белавка, Плоский-Починок, Мужилово, Муташино, Озерская, Петровка, Горни, Славкова, Никитина, Табарок, Шилово, Мухина, Молодилова, Лыткино, Романское, Павлово, Копачевский отрезок - владения Степанова, Барышникова, крестьян и др. Дорогобужского уезда

1872  
1919 22

1863 год.

56. Геометрические специальные планы казенных лесных дач : Подхолмицкая, Клемятинское, Шевьевские отрезки, Марь, Ленкино, Сенская, Станкевича, Крючки - владения губернского земства Дорогобужского уезда

1863  
1908 20

1 : 2 : 3 : 4 : 5 : 6 : 7 : 8 : 9 : 10

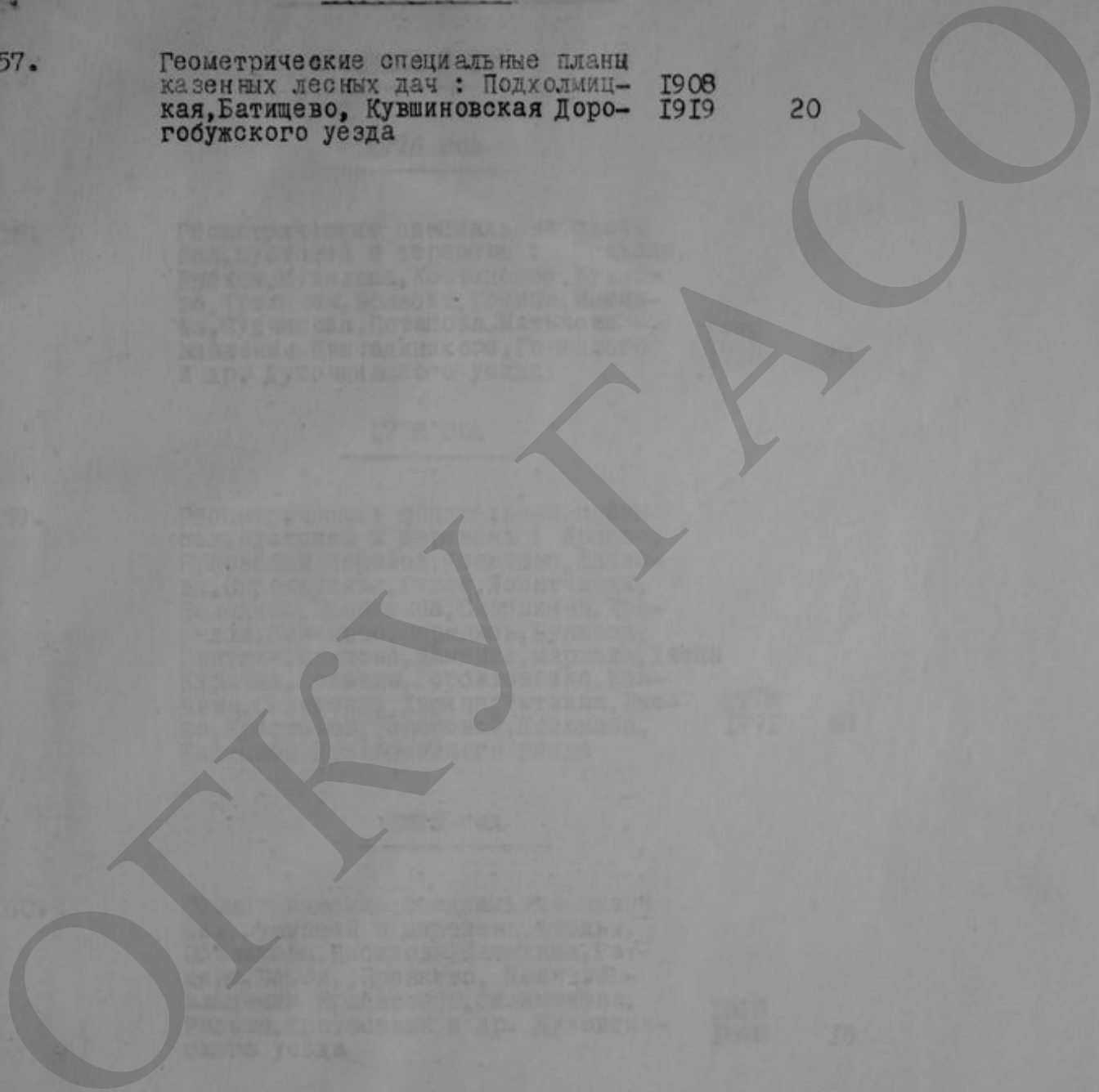
1908 год

57.

Геометрические специальные планы казенных лесных дач : Подхолмицкая, Батицево, Кувшиновская Дорогобужского уезда

1908  
1919

20



1 : 2 : 3 : 4 : 5 : 6 : 7 : 8 : 9 : 10

ДУХОВЩИНСКИЙ УЕЗД

СВЯЗКА № 14

1776 год

58. Геометрические специальные планы сел, пустошей и деревень : Грядино, Рябицы, Мужилова, Костенское, Буяново, Троицкое, Волкова, Босина, Мышкина, Судникова, Потапова, Матькова - владения Кашталинского, Голецкого и др. Духовщинского уезда

1776  
1778 20

1778 год

59. Геометрические специальные планы сел, пустошей и деревень : Ярцево, Ярцевский перевод, Конютино, Шахлово, Сырокоренье, Отсек, Лопатчинки, Володина, Пронькина, Саврыкина, Крапелла, Левашово, Перепись, Буянова, Пантюхи, Шахлово, Маменка, Маркова, Хатцы Курцева, Ковшики, Горбатовщина, Кончина, Сикорщина, Ларина, Рывина, Пжево, Крестовой, Топоровой, Косюкова, Картышей Духовщинского уезда

1778  
1791 40

1828 год

60. Геометрические специальные планы сел, пустошей и деревень, Аполья, Посникова, Бибилова, Шатылина, Ратцево, Борок, Пронкино, Шекиной - владения Краевского, Филимонова, Рогозы, Протасовых и др. Духовщинского уезда

1828  
1848 16

1 : 2 : 3 : 4 : 5 : 6 : 7 : 8 : 9 : 10

61. СВЯЗКА № 15

1851 год

61. Геометрические специальные планы сел, деревень и пустошей : Успенское, Терехова, Скачкова, Постниково, Вербилова, Воскресенское, Городки, Русскова, Уколова, Каменка, Андронова, Кречетов, Луг, Кухарево, Бор, Пустошь, Башковичи - владения Скрыдло, Пузыревского Духовщинского уезда

1851  
1879 28

1888 год

62. Геометрические специальные планы сел, пустошей и деревень, Барадулина, Городни, Сырокоренские Липки, Гаврилова, Худотина, Староселье, Матренино, Семенкова, Кубарова Гора, Андронова, Зимца, Самуйлова, Осиновики, Шенина, Шелаева, - владения Поплавского Духовщинского уезда

1888  
1917 26

Планы лесов

1860 год

63. Геометрические специальные планы, чертежи лесных дач, сел, деревень : Посникова, Богдановское, Кухарево, Вишенки, Городки, Макарово Устье, Веденье, Скрыли - владения Филимоновой, Ляшкевич, Контовой Духовщинского уезда

1860  
1914 29



1 : 2 : 3 : 4 : 5 : 6 : 7 : 8 : 9 : 10

ЕЛЬНИНСКИЙ УЕЗД

СВЯЗКА № 16

1776 год

64. Геометрические специальные планы сел, деревень и пустошей : Совкино, Каменка, Клемятино, Ближние Засеки, Натальино, Бель, Никулино, Морозово, - владения Глинского, Константиновой, Демьяновой, Шумилово, Денисевича, Гусятникова, Радищева, Елисе-евых Ельнинского уезда

1776  
1779 9

65. Геометрические специальные планы сел, деревень, пустошей, Березовка, Кушелево, Боровая, Морозова, Новие Кухани, Брњи, Большое Захаровское, Облезки, Борисово, Лопатино, Борисок, Павлово, Замшеты, Юрьево, Шилово, Городок, Коратаево, Кезарино, Боровни, Александровка, Потапова, Насоново, Березовка, Даниловичи, Сергеева, Новое, Харинки - владения Григорьева, Корсаковой, Ильиных, Подгорецкого и др. Ельнинского уезда

1876  
1899 34

1840 год

66. Геометрические планы деревень, сел, пустошей : Степанковский, Воротнино, Ильинское, Каменка, Гавринки, Никулино, Борковка, Кудрявцево, Юнинская, Приютово, Горелово, Данино, Казариново - владения Доморовского, Федорова, Шековского, Львовой, Пояркова, Пасека, Кузьмина Ельнинского уезда

1840  
1845 12

I : 2 : 3 : 4 : 5 : 6 : 7 : 8 : 9 : 10

СВЯЗКА № 17

1850 год

67. Геометрические специальные планы сел, деревень, пустошей : Семенова, Дубровка, Борники, Каракович, Подмошье, Казанки, Поповка, Подкова, Колошино - владения Воронец, Риткевич, Гольцова, Гедеонова Ельнинского уезда
- 1850  
1900 10

1862 год

68. Геометрические специальные планы деревень, сел: Боровское, Леонова, Кубарок, Аселье, Данино, Козотино, Рябинки, Костюково, Коноплянки, Селешни, Каменка, Починок, Ольговка - владения Филимовнова, Плещачевских, Долгорукова, Гусятникова, Дровецкого Ельнинского уезда
- 1862  
1875 15

1905 год

69. Геометрические специальные планы сел, деревень : Беспутной Буды, Красный, Никольского, Данино, Казатино, Ступина, Синяки, Боровки, Холмы, Чернолесье - владения Ракова, Шупинского Ельнинского уезда
- 1905  
1914 9

Планы лесов

1779 год

70. Геометрические специальные планы, выкопировки, планшеты лесных дач, сел, деревень Данилович, Коханы, Семеново, Костюково - владения Рыликова, Куприянова - Петровой, Воронец, Горбунова Ельнинского уезда
- 1779  
1912 18

1 : 2 : 3 : 4 : 5 : 6 : 7 : 8 : 9 : 10

КРАСНИНСКИЙ УЕЗД

СВЯЗКА № 18

1776 год

71. Геометрические специальные планы сел, деревень, пустошей : Черныши, Павлово, Степаново, - владения Вишневецкой, Никифоровой Краснинского уезда

1776 14

1777 год

72. Геометрические специальные планы сел, деревень, пустошей : Корыщина, Корышня, Сормоново, Суровцева, Михайловское, Бедовая, Варяшки, Чистево, Мачулово, Питьково, Роганово, Спасс-Владимировское, Сквородкино, Снопово, ВолковичБоровская, Ржавец - владения Фавинского Краснинского уезда

1777  
1779 25

1841 год

73. Геометрические специальные планы сел, деревень и пустошей : Сергеевское, Люблина, Дубич, Романова, Мачулова, Питькова, Церковищи, Китьково, Серкошина, Наскова, Шейна, Большие и Малые Сулищи, Максимовское, Беззубиково, Галинская, Сыроквашина - владения Лавицкого Краснинского уезда

1841  
1858 17

1851 год

74. Геометрические специальные планы казенных лесных дач : Зайцевка, Лях, Михейково, Двуполянская, Реченцы, Суймище-Недвижной, Перховская, Питьково, Михайлово, Шейна, Суймищи - владения лесничества губернского земства Краснинского уезда

1851  
1916 57

25  
24

1 : 2 : 3 : 4 : 5 : 6 : 7 : 8 : 8 : 10

СВЯЗКА № 19

1860 год

75. Геометрические специальные планы сел, деревень, пустошей : Зайцевка, Цетковище, Серхатино, Яркович, Григоркова, Дубровка, Боровской, Машинно, Малейково, Матавилова, Бородинна, Воронцовщина, Семеновская, Холатищево, Ржавщина, Самолюбово, Суховичи, - владения Краевской Краснинского уезда

1860  
1878 22

1875 год

76. Геометрический специальный план села Зверовичи - владения дворянских крестьян Краснинского уезда

1875 I

СВЯЗКА № 20

1884 год

77. Геометрические специальные планы сел, деревень, пустошей: Доманова, Лучки, Новое Село, Большое Червонное, Шейнская, Суймищи, Владимирское, Дубач, Мекшина, Мерлино, Дуброва, Хрущи, Рязаново - владения Геденова, Рейхардт и др. Краснинского уезда

1884  
1898 19

1901 год

78. Геометрические специальные планы сел, деревень: Сушкова, Большие и Малые Поляны, Шанталова, Смоляницы, Скрипнино, Богдановки, Букатино, Базылевка, Дубич, Патнева, Стегримова Барсуки, Крапивная, Зуньково, Деденок, Краснинского уезда

1901  
1917 20

1 : 2 : 3 : 4 : 5 : 6 : 7 : 8 : 9 : 10

ПОРЕЧСКИЙ УЕЗД

СВЯЗКА № 21

Планы земель

1776 год

79. Геометрические специальные планы сел, деревень и пустошей : Глухнова, Самолюбово, Новосельцы, Континевщины, Большое Шугайлово, Шугайлово, Поляна, Подозники, Харино - владения Мицкого, Бирюкова, Энгельгардта и др. Поречского уезда

1776  
1777 10

1778 год

80. Геометрические специальные планы сел, деревень и пустошей : Алексина, Маркова, Вишенок, Деткова, Белогрехова, Бердяево, Столбова, Заборье, Гредозубова, Халилеево, Гоброк, Осиновец, Тарасово, Горки, Анашкино, Стриганец, Пустоселье, Малые Озерки, Мелихово - владения Огонь-Догоновских, Буянцова, Энгельгардта и др. Поречского уезда

1778  
1791 23

СВЯЗКА № 22

1826 год

81. Геометрический специальный план села Каспли, - владение крестьян удельной конторы В.П. Энгельгардта

1826  
1826 I

27  
29

1 : 2 : 3 : 4 : 5 : 6 : 7 : 8 : 9 : 10

СВЯЗКА № 23

1846 год

82. Геометрические специальные планы сел, деревень и пустошей: Каменка, Харино, Корчерви на, Зарубкина, Аболонье, Бракина, Скрылей, Слабода, Капинидова, Никольское, Саавинь, Угловая, Аниськино, Шеляи, Буки на, Агеева, Петраково, Орезово, Малые Чайцы, Большое Шугайлово, Малое Шугайлово, Утешино - владения Шелова, Черевина, Рыбаковского и др. Поречского уезда

1846  
1852 24

50-е - 90-е годы  
19-го века

83. Геометрические специальные планы деревень и сел: Борода, Половина, Новосельцы, Устье, Подуринская, Иньково, Мамотек - владения бывших государственных крестьян Поречского уезда

1854 год

84. Геометрические специальные планы сел, деревень и пустошей: Алинское, Тукалово, Новинское, Ново-Петровское, Кривые Луки, Сакам Новоселье, Кантимевщины, Закустица, Станово, Сидорова, Качерновка, Детеи, Лазаревщина, Инькова, Кашевщина, Луган, Обушенок - владения Воронковой, Кукоевских, Сурлинских, Горожанского и др. Поречского уезда

1854  
1878 19

СВЯЗКА № 241884 год

85. Геометрические специальные планы сел, деревень и пустошей : Пруток, Волки, Пробоищи, Рытовка, Новосельцы, Русаново, Петровское, Семеновское, Закустищи, Батеево, Полурыйская, Мокрая, Старина, Борок, Тарасовское, яковлевское - владения казенных крестьян Баранцева, Либенсона и др. Поречского уезда

1884  
1898 131900 год

86. Геометрические специальные планы сел, деревень и пустошей : Александровское, Горок, Волков, Бакашино, Инькова, Бороды, Дедов, Холм, Миронова, Слабодка, Мамошек, Слабода, Тюлькова, - владения Либенсона, крестьян Поречского уезда

1900  
1910 52СВЯЗКА № 251911 год

87. Геометрические специальные планы деревень и сел : Литвяки, Закустище, Борода, Иньково, Мамошки, Александровское - вадение Либенсона, крестьян Поречского уезда

1911  
1911 1051912 год

88. План Смоленской губернии Поречского уезда Слободской волости, дачи имения Александровское - владение купца Ш.Ш. Либенсона

1912  
1912 124

1 : 2 : 3 : 4 : 5 : 6 : 7 : 8 : 8 : 10

1912 год

89. Геометрические специальные планы деревень : Молево, Болото, Удовка, Забавная, Николаши, Сигино, Лощины, Зимих-Вяльцева, Заручье, Черняк. Буда, Рокот, - владения крестьян Поречского уезда
- |      |    |
|------|----|
| 1912 |    |
| 1915 | 26 |

СВЯЗКА № 26

Лесные дачи

1779 год

90. Геометрический специальный план казенных лесных дач : Федоровская, Холм, Козлы, Романенкова, Архипово, Бакшеево, Богороденское, Калитино, Бороды, Семенкино, Старые и Новые Пересуды, Чертоскоково, Колунаево - владения Кобылинского, Ильина, Ба- рышниковой Поречского уезда
- |      |    |
|------|----|
| 1779 |    |
| 1881 | 23 |

1883 год

91. Геометрические специальные планы лесных дач, сел, деревень : Столяры, Мелихово, Красноселье, Ульково - владения И.Н. Миткевича Поречского уезда
- |      |    |
|------|----|
| 1883 |    |
| 1914 | 14 |



1 : 2 : 3 : 4 : 5 : 6 : 7 : 8 : 9 : 10

РОСЛАВЛЬСКИЙ УЕЗДСВЯЗКА № 271776 год

92. Геометрические специальные планы сел, деревень и пустошей : Дубровка, Отхожий луг, Ладитино, Полушиной, Косторей, Дуброво, Генино, Княжее, Лобово, Хрмяково, Ковалей, Коплынино, Грезеняты - владения Соколовского, Кривцовой, Фролова и др. Рославльского уезда
- 1776  
1778 12

1779 год

93. Геометрические специальные планы сел, деревень и пустошей : Огородни, Ярино, Слаговщины, Хоминова, Епищева, Чапеевское, Пашково, Сеславль, Тросве, Волковичи, Гляднева, Демьянки, Кислякова, Каменцева, Нечаево - владения Друко-Соколинской, Бахтина, Мещерской и др. Рославльского уезда
- 1779  
1779 15

СВЯЗКА № 281822 год

94. Геометрические специальные планы сел, деревень и пустошей : Варги, Узвяго, Теревная, Корытова, Боровок, Старинка, Аселья, Раздолья, Богданова, Лазок, Просковино, Княжеское, Канкино - Квашино, Волкович, Сеславль, Кулеши - владения Соколовского, Дудинского, Храповицкого и др. Рославльского уезда
- 1822  
1857 17

I : 2 : 3 : 4 : 5 : 6 : 7 : 8 : 9 : 10

1860 год

95. Геометрические специальные планы сел, деревень и пустошей : Жарких, Ермолина, Княжье, Верхняя Осиновка, Канкино, Квашино, Боровки, Быстрина, Грезнята, Луш, Барсуки, Волконщина, Тушнова, Башева, Афонина, Чематиг, Александровка, Ершичи Титовка, Ковригины Холмы, Еришево, Климовцы, Иваново - Тросны - владения Косова, Путятю, Водницкого и др. Рославльского уезда

1860  
1879

27

СВЯЗКА № 29

1881 год

96. Геометрические специальные планы сел, деревень и пустошей : Стомяшское, Старшевка, Пакинич, Кудровец, Андреева, Корякина, Черепова, Семечева, Афанасова, Михайловщина - владения Тютчевых, Потемкина, Прусс-Жуковского и др. Рославльского уезда

1881  
1896

10

80-е и 90-е годы 19 века

97. Геометрические специальные планы сел и деревень : Лугиной, Кузьмич, Крестовой, Буряковки, Хорошковой, Поповки, Цыгуновки, Телевино, Малое Бараново - владения Оболенской, Мясоедова, Квашнина и крестьян Рославльского уезда

8

1 : 2 : 3 : 4 : 5 : 6 : 7 : 8 : 9 : 10

1900 год

98. Геометрические специальные планы сел, деревень и пустошей, Поповка, Лихнова, Романовка-Дубровка, Шантипово, Рыжково, Засижье, Пепелищина - владения Квашнина-Самарина, Плешева, Зенковичей и др. Рославльского уезда

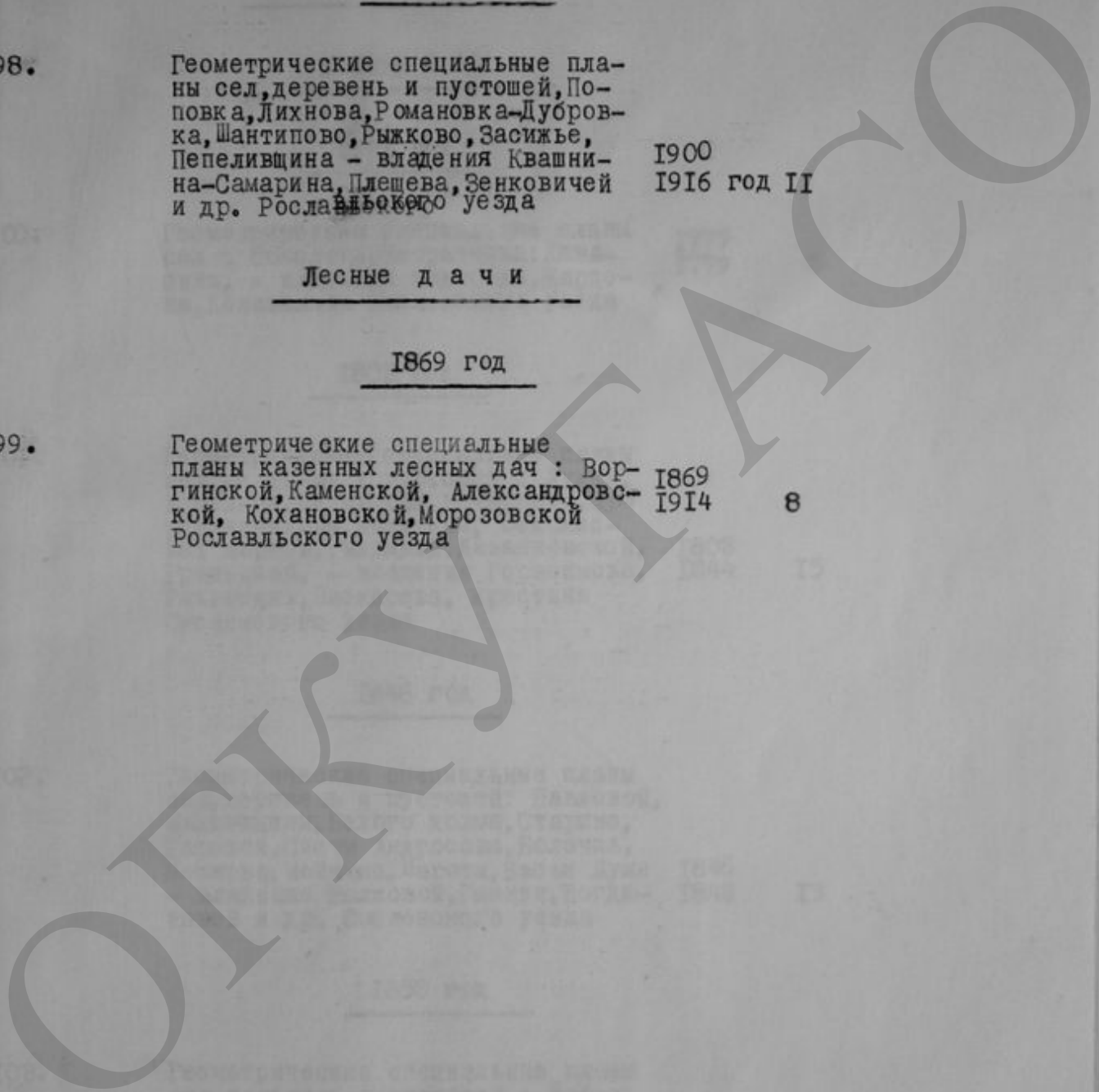
1900  
1916 год II

Лесные дачи

1869 год

99. Геометрические специальные планы казенных лесных дач : Воргинской, Каменской, Александровской, Кохановской, Морозовской Рославльского уезда

1869  
1914 8



1 : 2 : 3 : 4 : 5 : 6 : 7 : 8 : 9 : 10

СМОЛЕНСКИЙ УЕЗДСВЯЗКА № 301777 год

100. Геометрические специальные планы сел : Соколова, Петратчина: Кавабина, - владения Федорова, Карпова, Коновалова Смоленского уезда
- |  |      |   |
|--|------|---|
|  | 1777 |   |
|  | 1779 | 3 |

1803 год

101. Геометрические специальные планы сел, деревень и пустошей : Лучей, Ермолина, Михайлова, Кочкарева, Муравшинникова, Валутина, Сенокосных Моргов, Галкиной, Лизашконовой, Гришковой, - владения Герасимова, Рачинских, Пискарева, крестьян Смоленского уезда
- |  |      |    |
|--|------|----|
|  | 1803 |    |
|  | 1844 | 15 |

1846 год

102. Геометрические специальные планы сел, деревень и пустошей: Павловой, Малеевщины, Белого холма, Старино, Даровой, Свиты Андросова, Волочка, Мешкова, Мончина, Наготы, Бабы Луци - владения Волковой, Глинки, Богдановой и др. Смоленского уезда
- |  |      |    |
|--|------|----|
|  | 1846 |    |
|  | 1848 | 13 |

1850 год

103. Геометрические специальные планы сел, деревень и пустошей : Бабы Луци, Потеевой, Новоселки, Гинрева, Полукадина, Доморатчина, Лопатина, Нивищ, Миронина, Ивановская, Лаптева - владения Подопецкого, Плонской, Синявской Смоленского уезда
- |  |      |    |
|--|------|----|
|  | 1850 |    |
|  | 1859 | 12 |

1 : 2 : 3 : 4 : 5 : 6 : 7 : 8 : 9 : 10

СВЯЗКА № 31

1804 год

104. Геометрический специальный план  
села Спасс - владения казенных  
крестьян Смоленского уезда 1804  
1804 I

СВЯЗКА № 32

1860 год

105. Геометрические специальные планы  
сел, деревень и пустошей : Старое  
Белкино, Ивахова, Лемна, Воскресенс-  
кое, Кошино, Курдымово, Зубащина,  
Брун, Загусина, Тростенка, Путятин-  
ка, Луговцах, Мурыгина, Шейнин Ост-  
ров, Иванова, Бельцевиц, Петровское,  
Новоселки, Лаврова, Ямская Слобода,  
Строгиевая гора, Большанова, Елов-  
ка, Павлова, Тростенка, Ляхова, Сло-  
бода, Скоговка, Кирякина - владения 1860  
государственных крестьян, Бедриц- 1889 30  
кой, Терещенкова, Клейто Смоленско-  
го уезда

1891 год

106. Геометрические специальные планы  
сел, деревень и пустошей : Глишица,  
Лучей, Яково, Погари, Холм, Боровая,  
Светици, Егория, Выполково, Секерино,  
Тычинино, Яново, Белоручье, Самолюбо-  
во, Самолюбово, Плескаяей,  
Полухтова, Митькова, Кошпаево, Ра-  
новичи, Яцкая, Боровики, Чепляцово,  
Теленино, Шеблицы, Буловицы - вла- 1891  
дения Александровича, Гаузера и 1899 30  
др. Смоленского уезда

1 : 2 : 3 :

4

: 5 : 6 : 7 : 8 : 9 : 10

СВЯЗКА № 33

1900 год

107.

Геометрические специальные планы сел, деревень, пустошей : Кишилева, Плоская, Алтуховка, Акулы, Лихагво, Церковице, Хлусы, Ухинья, Долгомостье, Поискова, Лобково, Коробцы, Уфины, Средней, Колпиева, Бобыри, Вербово, Кузнецова, Тычинино, Конопleshники, Михайково, Хохловщина, Садковские Луга, Пайницкое - владения Григорьева, Иванова, Губаревич и др. Смоленского уезда

1900  
1916 31

Лесные дачи

80-ые годы 19 века

108.

Геометрические специальные планы казенных лесных дач : Дмо-Слободской, Сленинской, Сенокосных Моргов, Ердицкой, Белоручье, Цывино-Марьинской, Спас-Тверской Смоленского уезда

1911 7

1 : 2 : 3 : 4 : 5 : 6 : 7 : 8 : 9 : 10

СЫЧЕВСКИЙ УЕЗД

СВЯЗКА № 34

1767 год

109. Геометрические специальные планы сел, деревень и пустошей : Пронкина, Потапова, Тесово, Спасское, Самсина, Дедирева, Староселье, Глупкова, Сахина, Шерловка - владения Плеховой, Салтыкова, дворцовых крестьян и др. Сычевского уезда

1767

1777

9

1778 год

110. Геометрические специальные планы сел, деревень и пустошей: Зыкова, Требакова, Гусейка, Попляскова, Шеламова, Петерникова, Петрова, Холм, Пропкино, Петровское - владения Кушкова, Рудиной, Ивашкиной и др. Сычевского уезда

1778

1781

11

1787 год

111. Геометрические специальные планы сел, деревень и пустошей: Неколи, Яковцева, Орехова, Крапивни, Астагида - владения Нарышкина, дворцовых крестьян Сычевского уезда

1787

1787

5

I : 2 : 3 : 4 : 5 : 6 : 7 : 8 : 9 : 10

СВЯЗКА № 351840 год

- II2. Геометрические специальные планы сел, деревень и пустошей: Алексеевская, Писковка, Галкина, Волочек, Шмаровая, Петровское, Попляскино, Родинойровская, Рябинки, Помелушка, Савенок, Яблонка, Петрово, Матвейково, Конопаткино, Коптеево, Рябцово, Извеково, Якушново, Подкаблонка, Филипова, Мишина, Польшена, Мокрей - владения Мельникова, Нахимова, Кардо-Сисоевых и др. Сычевского уезда

1840  
1867

21

1870 год

- II3. Геометрические специальные планы сел, деревень, пустошей: Пискова, Мечникова, Кочерговка, Мурай, Зыкова, Выдровка, Губина, Сушковщина, Жилина, Лукьяновская - владения Лихачева, Счастливой и др. Сычевского уезда

1870  
1899

11

1900 год

- II4. Геометрические специальные планы сел, деревень и пустошей: Александровский п-ов, Настасьино, Пискова, Кулешевка, Голева, Спасское, Плопта, Сашина, Конопатино, Подьяблонка, Волочек, Лубенкина, Сидорова, Янушкова № владения Попова, Михайлова, Потемкина, крестьян Сычевского уезда

1900  
1910

50



1 : 2 : 3 : 4 : 5 : 6 : 7 : 8 : 9 : 10

СВЯЗКА № 36

1911 год

II5.	Геометрические специальные планы сел и деревень : Покровское, Писково, Короваево, Шокино, Ломы, Ширяево, Александровский п-ов, Иванова - владения крестьян Сычевского уезда	1911 1911	51
------	---	--------------	----

1912 год

II6.	Геометрические специальные планы сел и деревень : Богданова, Соловьева, Кравцы, Гайдуки, Кошелева, Ольховцы, Старцево, Студенова, Ивлево, Дроздова - владения обществ крестьян Сычевского уезда	1912 1915	16
------	---	--------------	----

Лесные дачи

1851 год

II7.	Геометрические специальные планы казенных лесных дач; Баскаковский, Писковской, Воскресенской, Зубакино-Шумейской, Подосиновской, Гаврилово-Ширяевой, Ильинской, Зайцевской Сычевского уезда	1851 1895	14
------	--	--------------	----

1 : 2 : 3 : 4 : 5 : 6 : 7 : 8 : 9 : 10

КУХНОВСКИЙ УЕЗД

СВЯЗКА № 37

1776 год

118. Геометрические специальные планы сел, деревень и пустошей: Прокшина, Гладкова, Конюки, Потякина, Дербенки, Насоновой, Дорофеевой, Горок, Протоватой, Кильстой, Мощина, Крюкова, Хутора, Конюхи, Мящевской, Хостюковой, Гатишина, Рубихина, Лощина, Медведева, Алехова - владения Шелофастовой, Гринкевича, Матвеева, Кухновского уезда

1776  
1777 21

1778 год

119. Геометрические специальные планы сел, деревень и пустошей: Крутая, Деревенская: Тимохина, Дарвина, Мишина, Трошина, Парардина, Лебедева, Лукина, Самуйлова, Михалева, Фалилейкина, - владения Андровских, Подушкина, Долгорукова и др. Кухновского уезда

1778  
1778 14

1779 год

120. Геометрические специальные планы сел, деревень и пустошей: Барина, Севидова, Дурова, Петрищева, Свинки, Малый Клин, Кулася, Здвижко, Мукарова, Миколино, Бузанова, Перевесин, Сищина-Гурдакина, Немцова, Маринская, Лунева, Шестерова, Бабыново, Пинашено, Греново, Новые Гусенки, Гусевича и др. Кухновского уезда

1779  
1849 24

1 : 2 : 3 : 4 : 5 : 6 : 7 : 8 : 9 : 10

СВЯЗКА № 38

1850 год

121. Геометрические специальные планы сел, деревень и пустошей: Головка, Змиева, Азаровка, Эйхова, Крюкова, Лобкова, Антолова, Еськова, Свинцова, Сицкая, Гор, Мелихова, Веригино, Верхнее и Нижнее Андреевское - владения Маслова, фон Шилина, Султанова, Шеховской и др. Юхновского уезда

1850  
1857 14

1860 год

122. Геометрические специальные планы сел, деревень и пустошей: Горловая, Дмитриевская, Сырокоренье, Борисова, Лобнова, Покровская, Позилкова, Гришкова, Мятлева, Корищина, Казинская, Губина, Радунки, Антипинв, Никитинка, Пушкина Гора, Спорная, Лазина, Васильева - владения Керева, Подгорецкого, Титова, Юсуповой и др. Юхновского уезда

1860  
1913 21

Лесные д а ч и

123. Геометрические специальные планы казенных лесных дач : Сицкой, Кайдукова, Чернева, Петрищево, Полаевской, Жадинской Юхновского уезда

1859  
1912 7

1 : 2 : 3 : 4 : 5 : 6 : 7 : 8 : 9 : 10

ПЛАНЫ ГОРОДОВ И УЕЗДОВ

1781 год

СВЯЗКА № 39

I24. Геометрический специальный план Дорогобужского и Ельнинского округов Смоленского наместничества 1781 1781 I

1817 год

I25. Планы городов : Смоленска, Поречья, Ельня, Юхнов, Красное, Вязьма 1817 1915 9

Без даты

I26. Карта Смоленской губернии и некоторых уездов 13

ЧЕРТЕЖИ И ПЛАНЫ ОБЩЕСТВЕННЫХ ЗДАНИЙ И СООРУЖЕНИЙ

1842 год

I27. Чертежи и планы общественных зданий в городе Смоленске 1842 1911

1881 год

I28. Фасад дома Сычевского земства и проект церкви для села Днепрово Сычевского уезда 1881 1904 2

49  
44

1:2 : 3 : 4 : 5 : 6 : 7 : 8 : 9 : 10

1894 год

129. Фасад богадельни в селе Слобо- 1894  
де Поречского уезда 1894 I

1903 год

130. Проект села Власово Кхновского 1903  
уезда и план местности, предпо- 1903 2  
гаемой постройки купцом И.И. Ор-  
ловым лесопильного и мукомоль-  
ного заводов Кхновского уезда

1908 год

131. Проект церкви между деревнями 1903  
Железницей и Коптельской Бельс- 1903 I  
кого уезда

1908 год

132. Поперечный профиль тракта Вязьма- 1908  
Кхнов и реки Вязьмы 1908 3

1908 год

133. План и фасад городского 4-х 1908  
классного училища в городе Доро- 1908 I  
гобуже

Без дат

134. Планы школ Смоленской губернии 4

*По списку укажем 134 либо предложить кабы ре-  
шена с и 1 мая 1914  
И. ар. Золотов Е.И. Соловьев  
20.04.16.*

№ п/п	№ дел	Край-ние даты	К-во листов	Сведения о страховании	Сведения о фонде использования	Примечания
Заголовок						
1	2	3	4	5	6	7
				о страховании	о фонде использования	
				№ единицы учета	№ рулона	№ рулона
				фонда	на микрофильма	на микрофильма
					3-го поколения	2го поколения
						колония

1776 год  
*Дорогобужеский уезд*

Связка № 39 40

I 35 Геометрические специальные планы деревень, сел, хуторов, дач, пустошей: 1776-1861 37

Алексина, Бахарева, Болакирева, Борка, Богоявленской, Богородицкого, Болотова, Бычиц, Будаева, Градцка, Дробышей, Дрягнова, Круч Купелищенской, Липок, Лукьяновской, Мамиркина, Маслова, Савина, Смородиновки, Староселья, Теренина, Четова, Филина, Яковлевской

1862 год 1862-1872 32

I 36 Геометрические специальные планы деревень, сел, дач, пустошей:

Андреевки, Асташова, Бахарева, Богдановской, Бузановой, Благовещания, Бражина, Вызови, Высокого, Дробышева, Ерошинок, Захарьевской, Катереб, Карочарова, Кашникова, Кузяква, Коржавина, Купелищ, Каськова, Луговой, Марковой, Ольховца, Покровское, Пушкина, Савиной Слободищи, Слойковой, Хорламова, Усвястья, Ивановской и Болдинского монастыря

44  
2/26

1873 год

137

Геометрические специальные планы деревень, сел, дач, пустошей:

1873- 35  
1887

кор 41

Березового Луга, Благовещенья, Богдановой, Богородицкого, Болотова, Волочки, Горня, Дежиной, Иванина, Кнещины, Коровникова, Круглое, Крутица, Кудрявцевой, Лебедевой, Логиновки, Михайловского, Наливки, Новой, Озерища, Подмонастырной Слободы, Починок, Секарева, Слободы, Тельянки, Шипетова, имения Баскакова, монастырь Болдина и владения Плещеева

1888 год

138

Геометрические специальные планы деревень, сел, дач, пустошей:

1888- 31  
1889

Болотова, Васюкова, Высокой, Гнедилова, Дубровки, Ивашкова, Княжиной, Кобизева, Кошкиной, Кудрявцевой, Лебедевой, Лукты, Лукьянинок, Михайловского, Молодилова, Неронова, Плещеева, Ректа, Семенкова, Смородинки, Усадиц, Харламова, Хряпина, Щелканова, Языковой

1890 год

139

Геометрические специальные планы деревень, сел, хуторов, дач и пустошей:

1890- 39  
1894

кор 42

Алферева, Благовещенского, Бывало-Воропановской, Волочка, Ворониной, Выгори, Долгиновой, Ивашутиной, Кислова, Княщины, Комяни, Константиновки, Крупицы, Купелищ, Лепешек, Никулина, Озерища, Петрикина, Плещеева, Пустошки, Пушкарева, Рышкова, Сапелкина, Селинки, Сугорбицы, Татаринска, Тихой, Турнова, Филина

1	2	3	4	5	6	7	8	9	10
---	---	---	---	---	---	---	---	---	----

1895 год

I40 Геометрические специальные планы деревень, сел, дач, пустошей: 1895- 38  
1896

Барсукова, Березники, Благо-  
вещенска, Быкова, Денисьева,  
Долгинова, Домнина, Запалок,  
Ивановки, Ивановска, Кишкина,  
Красный Холм, Курвость, Лепешок,  
Лушикова, Мартинково, Мартинковой-  
Кулики, Михайловска, Плещеева,  
Мухина, Секарева, Скрылева, Славянки,  
Студенца, Теплянки, Трубичиной,  
Успенского, Холмца, Шевелева, Шепыре-  
ва

1897 год

I41 Геометрические специальные планы деревень, сел, хуторов, дач и пустошей: 1897- 39 *кор 43*  
1899

Астьевки, Баленина, Белавки, Бороди-  
на, Бражина, Волочки, Заборья, Заречья,  
Злобиной-Суборь, Ивановское, Каськова,  
Корсакова, Лагутки, Нитибина, Никитина,  
Озерища, Парули, Петракова, Лискарева,  
Плещеева, Покровское, Пушкина, Рыкова,  
Семендяева, Семенкова, Свиридова,  
Старосельское, Студенца, Шебанова

1900 год

I42 Геометрические специальные планы деревень, сел, хуторов и пустошей: 1900- 24  
1901

Бражина, Клестова, Корсаки, Корса-  
кова, Покровского, Пушкина, Рейты, и  
дуга: Соколовой, Чижевщины, Шеломино,  
Рыкова, Семендяева, Струкова, Татар-  
ска, Убежища, Усвятъя, Ходюшина

1901 год

I43 Геометрические специальные планы деревень, сел, хуторов, пустошей: 1901 24 *кор 44*

Бобры, Бражино, Вовирево, Корсаки,  
Купелишек, Красного Холма, Лядище,  
Марьино, участок Алексеева, Митино,  
и имени Ходюшина, Плещеева, Попова,  
Поповой, Сергеевой-Шагаки, Симонова,  
Спорной, Татарска, Шеломина,



1 | 2 | 3 | 4 | 5 | 6 | 7 | 8 | 9 | 10

1902 год

I44 Геометрические специальные планы деревень, сел, хуторов, пустошей: 1902- 24  
1903

Алексино, Алешина и грунтовая дорога в д. Василисино; уч. земли "Ворки" при с. Мутышина; часть имения Никитинки-Хаджишина; уч. земли "Убежище"; Белавки, Благовещенское Ореховой, Бражино, Ладюшина, Мутышина, Морозова, Озерище, Погудковско-Чесноловской, Покровского, Струкова.

1904 год

I45 Геометрические специальные планы деревень, сел, хуторов, пустошей; дач и дорог: 1904- 29  
1905

кор 45

Бражино, Березовый Луг, Волочок, Кашково, Ивахново, Лашенки, "Мой удел", Морозово, с. Никитино, Новики, Отходная, Осинный кус и имения жены Воронш, владения г-на Тутарского, Плещеева, Подмошья, Селенки, Скороводкино, Турбей, Шебаново

1906 год

I46 Геометрические специальные планы деревень, сел, хуторов, пустошей: 1906 38

Алексино, Бражино, Белавки, Городок, Глизково, Котлино, Марьяна, Праслицы, Плещеево, Песок, Старцы, Шебаново

1	2	3	4	5	6	7	8	9	10
---	---	---	---	---	---	---	---	---	----

1907 год

I47 Геометрические специальные планы деревень, сел, хуторов, дач, пустошей: 1907 29 *кор 46*

I48 Балакирева, Благовещенска, Бражино, Ивановской, Кулева, Корсаково, Лубницы, Михайловского, Нагибина, Селенки, Татарщины, Шебаново

I48 То же, Белавки, Большой Починок, Борок, Бражино, Благовещенск, Казанское, Кейзеревска, Кулево, Куливо, Лубницы, Поя Исаево, Плевивцево, Плещеево, Селенки 28

1908 год

I49 Геометрические специальные планы деревень, сел, хуторов, дач, пустошей: 1908 34 *кор 48*

Акулина, Бражина, Белавки, Дубенской, Жеребьевой, Кудрявцево, Котлина, Калита, Липки, Мутышино, Ольховцы, Озерище, Полежакина, Поповка, Плещеева, Пушкина, Труханово, Ивановска

1909 год

I50 Геометрические специальные планы деревень, сел, хуторов, дач, пустошей: 1909 24

Бородино, Бражино, Костино, Корсаки, Михайловск, Мутышино, Настасьино, Ольховцы, Озерище, Погудковско-Чесноловска, Праконино, Симоново, Ховрачи,

1	2	3	4	5	6	7	8	9	10
---	---	---	---	---	---	---	---	---	----

1910 год

I51 Геометрические специальные планы деревень, сел, хуторов, дач, пустошей: 1910 39

Благовещенское, Берники, Богданово, Бражино, Заборье, Кулево, Михайловское, Ольгино, Озерище, Покровское, Ховрачи

I52 То же, Бахаревское, Благовещенское, Богородицкое, Ворки, Жданово, Клетках, Костино, Кулево, Михайловское, Мутьшино, Никулино, Новый Двор Рубаленки, Пушкарево 40

кар 48

1911 год

I53 Геометрические специальные планы деревень, хуторов, сел, дач, пустошей: 1911 39

Купелища, Никулина, Синяково, Торочкины

I54 То же, с. Мутьшина, с. Никулино, с. Озерище, д. Ольховца и Ольгино при д. Пески, с. Плещеева, с. Пушкарева 40

I55 То же, Бражина, Богородицкое, Березняки, Бахаревое, "Запрудье" и "Плещеево", Жданово, Купелище, Княщина, Карачарово, Костино, Костино Морозовой, Михайловское, Мутьшина, Никулино, Озерище, Пески, Пушкарево, Ствково, Смородинки, Селенки, Ховрачи 40

кар 49

1912 год

I56 Геометрические специальные планы деревень, хуторов, сел, дач, пустошей: 1912 43

Борок, Княщина, Косолапово, Мутьшино, Никулино, Озерище, Плещеево, Ховрачи, Холмец

49  
7. 37

1 | 2 | 3 | 4 | 5 | 6 | 7 | 8 | 9 | 10

I57 То же, Белогурово, Княщина, 43  
Купелишки, Мутьшино, Озерищи,  
Пенезово, Пески, Севрюков,  
Семендяева, Сквородкина

1913 год

I58 Геометрические специальные 1913 36  
планы деревень, хуторов, сел,  
дач, пустошей:

кар 50

Андросова, Губино, Болотово,  
Жданово, Жашково, Княщины,  
Мутьшино, Мой Удел, Озерище,  
Осошная Нива, Соборовская,  
Федоровская, Ховрачи, Яков-  
ская

I59 То же, Бухарёво, Блонье, 39  
Березовки, Жданово, Княщи-  
но, Каськово, Пенезово,  
Пушкарёво, Ставково,  
Севрюково

1914 год

I60 Геометрические специальные 1914 28  
планы деревень, хуторов, сел,  
дач, пустошей:

Ананьино, Белавки, Бахарево,  
Княщина, Красная Горка, Козь,  
Михайловское, Никулино, Низь,  
Пушкарево, Ховрачи, Хадюшино,  
"Читовое" и "Головка"

I60a 1915 год

Геометрические специальные  
планы деревень, сел, дач,  
пустошей:

Буда, Булгаки, Жданово, Ива-  
новская, Княщины, Калита,  
Кр. Холм, Лебедево, Мутьшина,  
Марьино, Марьово, Никулино,  
Петрово, Пушкарево, Синяково,  
Сквородино, Ставково, Сту-  
денец. Сенной, Федорково, Та-  
торщина, Хрюково, Савино.

28

В данный раздел описи внесено 27 (двадцать семь) дел.  
с №135 по №160а

зав. архивохранилищем №1 *Велик* Л. Василевич.  
По описи №1 фонда 259 пришло 24 / двенадцать сел /  
с №135 по №160.  
материалы №160.  
По описи №1 фонда 259 выписано 161 / сито шестидесять /  
сел с №1 по №160.  
материалы №160.  
зав. архивохранилищем *Велик* Л. Василевич.

## ПРЕДИСЛОВИЕ

к описи № I дел постоянного хранения  
фонда № 259 Коллекция планов, чертежей,  
земель и лесов Смоленской губернии.

Фонд Коллекция планов, чертежей, земель и лесов Смоленской губернии (1750-1915) пополнился в 1994 году.

В фонд поступило 70 дел, сформированные в результате описания 381 листа россыпи фонда 793 "Неописанные, ранее неучтенные документы". Составлена опись дел.

В раздел описи вошли документы за 1776-1779, 1805, 1820, 1822, 1825, 1837, 1843, 1845-1849, 1854, 1855, 1862, 1863, 1865-1870, 1873, 1881, 1885, 1888-1916 годы.

Документы сформированы с учетом тематического и хронологического принципов, систематизированы в тематические подразделы по уездам, внутри подразделов - по хронологии.

Документы представляют собой геометрические специальные планы сел, деревень, пустошей по уездам - Бельскому, Дорогобужскому, Ельнинскому, Краснинскому, Рославльскому, Смоленскому, Медыньскому, Можайскому; планы владений, усадеб, участков земли гор. Смоленска с указанием домовладельцев. В документах дается описание смежных земель (соседей), экспликация угодий: земли усадебной, пашни, сенокоса, выпаса. Среди документов имеются также чертежи и планы общественных зданий и сооружений без обозначения уездов.

Описание документов из россыпи 18-19 веков имело свои особенности.

Часть документов не имело обозначения уезда. Например, план д. Староселье, уезд не известен.

Уезд в данном случае определялся по плану смежных земель (деревень) с обращением к справочнику 1859 г. (Список населенных мест по сведениям 1859 года, Санкт-Петербург, 1868 г. Деревня относится к Рославльскому уезду.

Определенные трудности были в датировке документов.

По тексту документа определяются даты: генерального межевания, утверждения документа, регистрации документа.

При определении даты документа брали дату утверждения документа, если она не противоречила, т.е. соответствовала гербовому знаку на бумаге.

Если дата утверждения документа (например, 1776 год) не соответствовала гербовому знаку (печати) например, с оттиском императора Александра-2, который царствовал с 1855 года, дату документа определяли приблизительно - (не ранее 1855 года), т.е. по гербовому знаку определяли к какому периоду времени относится составление данного документа - ко времени царствования Александра-I (1801-1825), Николая-I (1825-1855), Александра-2 (1855-1881) и т.д.

В описи дата документа заключена в круглые скобки. Дату документа определяли по штампу поземельного крестьянского банка (дата поступления документа в банк).

Часть документов не датирована и включены в конце тематических подразделов описи.

При описании документов названия сел, деревень, пустошей даются по документу и в скобках по справочнику 1859 года. Например, по Дорогобужскому уезду значится в документе - Клемятина, в справочнике 1859 г. - Клемятино, в описи - Клемятина(о); Кнещина (Княщина); Лухты (Лукты). По Ельнинскому уезду - сельцо Михалевское (Михалевка, Михайловка).

В документах может встретиться разное написание одной деревни. Например, по Дорогобужскому уезду - Кошкино (Кашкино).

Физическое состояние отдельных документов, поступивших из россыпи, не удовлетворительно: часть планов, чертежей на три четверти оборваны, часть документов покрыты плесенью, съедены жучком.

В делах составлены внутренние описи.

С о с т а в и л а :

Зав. отделом Н С А

*И. Г. Хорева*

И.Г. Хорева

57/54

ГОСУДАРСТВЕННЫЙ АРХИВ СМОЛЕНСКОЙ ОБЛАСТИ

КОЛЛЕКЦИЯ ПЛАНОВ, ЧЕРТЕЖЕЙ ЗЕМЕЛЬ И ЛЕСОВ  
СМОЛЕНСКОЙ ГУБЕРНИИ

ФОНД N 259  
ОПИСЬ N 1 (продолжение)

особо ценных дел

за 1776-1779, 1805, 1820, 1822, 1825, 1837, 1843, 1845-1849,  
1854, 1855, 1862, 1863, 1865-1870, 1873, 1881, 1885,  
1888-1916 годы

13  
35

УТВЕРЖДАЮ:  
Директор Госархива  
Смоленской области

Н. Г. Подкорытова

" 22 " декабря 1994 г.

Протокол ЭПК  
Архивного управления  
Администрации Смоленской области

от "29" "12.94" № 14

NN пп	NN о п и с и	NN д е л а	Заголовок	Край- ние д а т ы	К-во л с т в	Сведения о страх- копиро- вании	Сведения о фонде использо- вания	п р и м е ч а н и е	
						Н едини- цы учета страх- фонда	Н ру- лона микро филь- ма 3- го по коле- ния		Н ру- лона микро филь- ма 2- го по коле- ния
1	2	3	4	5	6	7	8	9	10

БЕЛЬСКИЙ УЕЗД  
1868 год

161 1 Геометрический специаль- 1868г. 1+1  
ный план дачи хутора  
Королева -  
владение М. В. Оболенской

ДОРОГБУЖСКИЙ УЕЗД  
1776 год

162 Геометрические специаль- 1776г. 6+1  
ные планы сел, деревень,  
пустошей:  
Алховца, Алховиц, Бороди-  
ной, Клемятина (о), Короча-  
рова, Купелищи, Кнешина  
(Княщина), Гнездилово,  
Ивашково, Хряпино, Кошки-  
но (Кашкино), Кобызево,  
Васюки, Максимова, Дуб-  
равки (Дубровки), Лухты  
(Лукты), Нероново,  
Труново -  
владения Г. П. Богдано-  
вича, В. И. Корсаковой,  
А. А. Нелидовой, Ф. А. Ра-  
дищева, Н. Н. Салтыкова,  
М. М. Селезнева, Т. Селез-  
невой

кар 57



456

1777 год

163 Геометрические специаль- 1777г. 10+1  
 ные планы сел, деревень,  
 пустошей:  
 Богородицкого, Наливки,  
 Выгори, Выползово, Ива-  
 новского с деревнями  
 Верховье, Желваки, Кот-  
 лино, Крутицы, Яковской,  
 Крутой, Теличкиной, Косо-  
 вой, Морозовой, Орехово,  
 отхожей полупустоши  
 Жорновки -  
 владения И. И. Шеховско-  
 го, А. Л. Станюковича,  
 Н. А. Станюковича, С. Н.  
 Салтыкова, Милевских,  
 Н. Т. Колтовского, Ф. А.  
 Грибоедова, В. Ю. Храпо-  
 вицкого М. А. и А. А.  
 Ефимовичевых грунтовых  
 пушкарей г. Дорогобужа

1778 год

164 Геометрические специаль- 1778г. 7+1  
 ные планы сел, деревень,  
 пустошей и лугов:  
 Амелино, Кравцовой, Быко-  
 вой, Калиты, Кононовой, Ку-  
 зино, Семеновщины, Барте-  
 нево, Беленино, Долбонки,  
 Гушино, Холм, Починок, Ал-  
 ферово -  
 владения П. Исаева, А. Ф.  
 Седлецкой, Неверовичевых,  
 Ф. И. Станкевича, Т. И. Лове-  
 нецкой, вдовы полковницы  
 А. С. Потемкиной, Н. А. Ста-  
 нюковича, Д. Г. Храповиц-  
 кого, П. Ловейки, П. Семено-  
 ва, Н. Артамонова

1825 год

165 Геометрический специаль- 1825г. 1+1  
 ный план сельца Жашково-  
 владение Н. А. Шагарова

кор 32

1843 год

166 Геометрический специаль- 1843г. 1+1  
 ный план пустоши Коржа-  
 виной, сельца Княжое -  
 владения Н. И. Друцкой-  
 Соколинской

57  
57

1845 год

167 Геометрические специаль- 1845г. 19+1  
 ные планы дач, сел, дере-  
 вень, пустошей:  
 Артюшина, Балакирево, Ва-  
 сюково, Всадища (Всадище),  
 Константиновского, Крути-  
 цы, Селинки, Кузино, Луга  
 Княжева -  
 владения И.К. и Д.К.Ко-  
 саревых, М.Е.Малиновско-  
 го, М.И.Лисовской, В.Е.  
 Орла, А.В.Гедеонова, Д.С.  
 Сурменова (Д.С.Сурмене-  
 ва), М.И.Майдановича  
 (Магдановича), Е.П.Бер-  
 дяевой, ее детей Андрея,  
 Федора, Дмитрия Михайло-  
 вичей Бердяевых, М.М.  
 Подберезкиной, Карнило-  
 вых (малолетних Констан-  
 тина, Михаила, Николая  
 Павловичей), С.Е.Щечкина,  
 А.И.Барышникова, С.Г.  
 Станюковича

1847 год

168 Геометрические специаль- 1847г. 6+1  
 ные планы дач, сел, дере-  
 вень, лугов, пустошей:  
 Асотные Нивы, Казанского,  
 Кейзеровки, Кейзерова  
 Плешивцева, Купелищи, Ку-  
 пелищек -  
 владения М.А.Путяты,  
 Марьи и Ивана Пруднико-  
 вых, Е.М.Малиновского,  
 Ф.Ф.Кейзера (Кейзерова),  
 А.Д.Краевского

1848 год

169 Геометрические специаль- 1848г. 2+!  
 ные планы деревни Выпол-  
 зовой, сельца Выползово-  
 владения П.А.Милевского,  
 М.П.Васильева

1849 год

170 Геометрические специаль- 1849г. 3+1  
 ные планы дач, деревень:  
 Алексиной, Ананьиной -  
 владения И.Г.и А.С.  
 Деларовых, А.Н.Воевод-  
 ской, С.А.Бояркова

5658

1855 год

171 Геометрические специаль- (1855) 21+1  
 ные планы дач, сел, дере-  
 вень, лугов, пустошей:  
 Аблоги, Барсуковой, Быко-  
 вой, Быковской слободки,  
 Бородиной, Всадищи, Высо-  
 кого, Леонкого, Сельца,  
 Симоновой, Смычиной, Ва-  
 силисиной, Михайловой,  
 Каленкиной, Капелькиной,  
 Косовой, Морозовой, Кош-  
 киной, Кручи, Отхожего  
 луга к селу Карачарову,  
 Пошкиной (Пушкиной) -  
 владения Е. М. Селецкого  
 (Серлецкого), И. В. Скачи-  
 ла, государственного  
 крестьянина Я. Е. Барсу-  
 кова, крестьян ведомст-  
 ва Смоленской палаты  
 государственных иму-  
 ществ, М. Г. Макалинской,  
 Т. М. Капелькина, государ-  
 ственных крестьян М. Т.  
 Соколова и Я. Е. Барсуко-  
 ва, Ф. А. Радищева, Е. Я.  
 Делограматик, М. М. Под-  
 березкиной, И. М. Рыдз-  
 (в)анского, А. Казачкова,  
 грунтовых пушкарей г.  
 Дорогобужа, А. Е. Гедеоно-  
 вой, Н. С. Елдашева, Е. С.  
 Богдановичей, А. И. Вое-  
 водской

1866 год

172 План дачи деревни Моло- 1866г. 1+1  
 дилово и сельца Княжаго-  
 владения крестьян

кар 53

1868 год

173 Геометрический специаль- (1868г.) 1+1  
 ный план деревни Выгори-  
 надела временнообязанных  
 крестьян землевладельца  
 С. А. Барышникова

1881 год

174 Геометрические специаль- (1881г.) 5+1  
 ные планы дач, сел, дере-  
 вень, пустошей:  
 Акулиной, Всадищи, Кнещи-  
 на с прилегающими дерев-

5859

-----  
1 | 2 | 3 | 4 | 5 | 6 | 7 | 8 | 9 | 10  
-----

нями - Кнежиной, Гнезди-  
ловой, Хряпиной, Ивашко-  
вой, Кошкиной, Кобызевой,  
Васюки, Маушиевой, Дуб-  
ровкой, Труновой, Высокой,  
Лухты, Нероновой; Коржа-  
виной, Мухиной, Аржани-  
теной, Дятловой, Какуле-  
вой -  
владения ведомства Смо-  
ленского управления го-  
сударственными имущест-  
вами, И. К. Делограматика,  
Н. Н. Салтыкова, М. М. Рева-  
кина, Ф. И. Маненского

1888 год

175 План части дачи деревни 1888г. 1+1  
Выползовой -  
владения А. А. Бертон

1894 год

176 План участка урочища Ар- (1894г.) 1+1  
тема -  
владения крестьян  
собственников деревень  
Коровников и Подмона-  
стырной Слободы (Подмо-  
настырской Слободы) ве-  
дства Смоленского уп-  
равления государствен-  
ными имуществами

1896 год

177 План участков земли се- (1896г.) 1+1  
ла Алексина -  
владения крестьян де-  
ревни Вязьмич

1897 год

178 План части дачи сельца 1897 г. 1+1  
Белавки -  
владение А. А. Степанова

1898 год

179 План дачи сельца Выпол- 1898г. 1+1  
зово -  
владения крестьян дерев-  
ни Выползово

58  
60

-----  
1 | 2 | 3 | 4 | 5 | 6 | 7 | 8 | 9 | 10  
-----

1899 год

180 План части дачи села Волочка под названием хутора Ховрача - владение М.А.Града (1899г.) 1+1

1900 год

181 План части дачи села Рыбки - владение М.А.Града 1900 г. 1+1

1901 год

182 Планы частей дачи села Бражино - владение Крестьянского поземельного банка 1901г. 2+1

1902 год

183 План части дачи сельца Белавки - владение А.А.Степанова 1902г. 1+1

1905 год

184 План лесного хозяйства части дачи села Кулева части дачи сельца Благовещенского - владения крестьян деревни Василисиной 1905г. 1+1

1906 год

185 План участка земли дачи села Бражина - владение Крестьянского поземельного банка 1906г. 1+1

1907 год

186 План участка земли дачи сельца Белавки под названием пустоши Заложье - владение А.А.Степанова 1907г. 1+1

1908 год

187 Планы участков сел, деревень: Бражина, Починка, Городок, Заборье, луга под названием "Новотолки" села Красно-Болотова - владения П.М.Сухотина, 1908г. 3+1

57/61

-----  
1 | 2 | 3 | 4 | 5 | 6 | 7 | 8 | 9 | 10  
-----

крестьян Е.Г. Жуликова,  
крестьян села Красно-  
Болотова

1910 год

188 Планы участков земли сел (1910г.) 4+1  
Алексино, Благовещенского,  
Кулева, Ольгино, Озерище,  
Мутышинского имения -  
владения А.В. Белевича,  
крестьян деревни Вязьмич,  
крестьянина деревни Кисе-  
лева Тита Гурьева, товари-  
щества Соколовского Семе-  
на, Петрова, Кезина

1911 год

189 Планы участков земли сел (1911г.) 3+1  
Михайловского, Мутышина,  
Никулина -  
владения А.В. Белевича,  
наследников Занегиных и  
Станкевич

1912 год

190 План части села Пушка- (1912г.) 1+1  
рева -  
владение ученого-агроно-  
ма Г.С. Котикова

1913 год

191 Планы участков земли сел (1913г.) 3+1  
Бражина, Пушкарева -  
владения Г.С. Котикова,  
Крестьянского поземель-  
ного банка

1914 год

192 Планы части села Пушка- (1914г.) 3+1  
рева, части урочища "Ры-  
жий уголь" и "Барынин  
клин" -  
владения Г.С. Котикова,  
С.А. Коллонтай

1915 год

193 Планы участков сел Кня- (1915г.) 2+1  
щина, Плещеева -  
владения В.А. Петрова,  
крестьян деревни Марьина

60  
62

1 | 2 | 3 | 4 | 5 | 6 | 7 | 8 | 9 | 10

1916 год

194 План дачи деревни Тере- 1916г. 1+1  
хова -  
владение А.И. Делло

Без даты

195 Планы участков земли дач, 9+1  
сел, деревень, пустоши:  
Алексина, Балакирева, Бе-  
лавки, Благовещенского,  
Кулева, Бородино, хутора  
Борок -  
владения крестьян дерев-  
ни Старинцы, Малых и  
Большой Хотуней (бывшее  
владение Барышниковых),  
временнообязанных крес-  
тьян (бывшее владение  
Н. Ф. Орла), А. А. Корейшо,  
М. А. Макаровой, А. А. Сте-  
панова, И. В. Морозова,  
А. Е. Станкевича

к.р. 54

196 Планы частей дачи и лик- 18+1  
видации имения Бражина -  
владение Крестьянского  
поземельного банка

197 Планы, чертежи сел Город- 7+1  
ка, Заборье, Демьянкова,  
Злобина (Субора), Ивашути-  
ной -  
владения П. М. Сухотиной,  
А. П. Сухотиной, Н. Г. Шутина,  
А. Н. Ковалевой, крестьян  
деревни Ивашутиной

198 Планы сел пустошей Кара- 6+1  
чарова, Клемятина, Княщины,  
Колобынина, Теренино, Кру-  
шинники -  
владения А. В. Огданович,  
крестьян (бывшее владе-  
ние А. В. Огданович); Пла-  
тона Ивановича, Алексан-  
дра Васильевича, Анны  
Александровны, Варвары  
Васильевны Рачинских,  
П. А. Воронец

199 Планы сел, деревень, пус- 41+2  
тошей, лесных дач:  
Благовещенья, Волочка, Ле-  
бедевой, Кудрявцевой, Лен-  
кино-Абрамовской, Лукья-  
нинок, Кряквы, Митюшиной,

к.р. 55

63

Михайловского, Ректы, Рожества, Языкова, Уваушина, Мутышина, "Мой удел" (лесная дача), Дежино, Никулино, Овсяники, Пенезева, Плещеева, Полежакина, Праслиц, Пушкарево, Жданова, Пушкина, Усвятя, Рыкова, Марковой, Щелкуновой, Старинцы, Татаршины, Федорково, Холмца, Жеребьева, Шагаки -

владения Свято-Троицкого Болдина монастыря

Л. Н. Волкова, А. Г. Зорина, В. И. Маслинкова, наследников Е. Д. Занегиной, А. В. Белевича, Станкевича, П. М. Сухотина, М. Е. Тумило-Денисовича, М. В. Друцкой-Соколинской, Н. М. Максимова, Г. С. Котикова (ученого агронома), Л. Т. Воеводского, М. В. Барышниковой, М. А. Ладыгина, А. И. Седлецкой, (урожденной Даниловичевой), М. И. Даниловичевой, Д. Ф. Гоффмана, Ермакова, купца Д. Я. Козлова, крестьян деревень Медники, Мохначева, Лукьянинок, Свиридовой, Шагаки

ЕЛЬНИНСКИЙ УЕЗД  
1870 год

200 Геометрический специальный план сел и деревень: 1870г. 1+1  
Коробы, Михалевского (Михалевки, Михайловки), Полонец, Пронино, хутора Александровский -  
владения Е. А. Храповицкой, Н. Г. Боклашевой, А. Г., Квач и священно-церковнослужителей

1893 год

201 План части дачи села Данилович - 1893г. 1+1  
владения Ивана и Сергея Ильичей Воронец

Без даты

202 План участка луговой земли дачи сельца Асеевки - 1+1  
владение Павла Оттовича Дрейке



62  
64

1 | 2 | 3 | 4 | 5 | 6 | 7 | 8 | 9 | 10

КРАСНИНСКИЙ УЕЗД  
1822 год

203 Геометрический специаль- 1822г. 1+1  
ный план сел Макшеево,  
Яново -  
владения П.И.Малышевой

1862 год

204 Геометрический специаль- 1862г. 1+1  
ный план деревень Алек-  
сина, Бокланова -  
владения В.А.Повало-  
Швейковской

1865 год

205 Геометрический специаль- 1865г. 1+1  
ный план участка деревни  
Морочево (имение сельца  
Богатищева) -  
владение М.В. Оболенской,  
рожденной Храповицкой

1869 год

206 Геометрический специаль- 1869г. 1+1  
ный план дачи под назва-  
нием пустоши Кириковой -  
владение Ф.П. Макалинс-  
кого, бывшее владение  
Шестакова

РОСЛАВЛЬСКИЙ УЕЗД  
1779 год

207 Геометрический специаль- 1779г. 1+1  
ный план сельца Демьян-  
ково -  
владения А.С.Шпаковской,  
А.И.Храповицкой

1820 год

208 План земли из части дачи 1820г. 1+1  
села Лах(и)  
1869 г.

209 Геометрический специаль- 1869г. 1+1  
ный план деревни Шембе-  
лево -  
владение Е.А.Храповицкой

85

1 | 2 | 3 | 4 | 5 | 6 | 7 | 8 | 9 | 10

Без даты

кор 56

210 Планы сел, деревень: 13+1

210-а 3-321 План лесного участка  
Р-78 под названием дачи  
села Костыри и Луги  
Рославльского уезда

I

211 Планы владений, усадеб, 1881г. 21+1  
 участков земли в 1 час- 1885г.  
 ти г. Смоленска домовла- 1890г.  
 дельцев: 1894-  
 Бенземокова Г.С. по трех- 1896г.  
 братскому переулку и 1898г.  
 средней улице, 1899г.  
 Велиховой А.Н. по Энгель- 1901г.  
 гардтовской улице, 1905г.  
 Воронец В.А. на Вознесен- 1907г.  
 ской горе, 1909-  
 Врублевской А.Ф. по 3-й 1911г.  
 Краснинской улице,  
 Григорьева А. близ Крас-  
 нинской дороги на Новой  
 улице и по Выгонному пере-  
 улку,  
 Клименкова Т.В. по Свирс-  
 кой улице,  
 Козловского Н.С. на углу  
 улицы Костельная Казинка и  
 Реадовской дороги,  
 Копыловой Е. по Свирской  
 улице,  
 Крамарича М.М. по Мало-Эн-  
 гельгардтовской улице,  
 Марковой М.Н. по Резницкой  
 улице,  
 Минкус М.И. на углу Большой  
 Воскресенской улицы и Вос-  
 кресенского проулка,  
 Подесского-Шипилло в Сол-  
 датской слободе между го-  
 родской выгонной землей и  
 Водяным переулком,  
 Попова, Яковлева за Попа-  
 тинским садом, Рачинского  
 Б.П. на углу Кирочной и  
 Большой Благовещенской  
 улице,  
 Розембецкой Н.И., Зубакина  
 С.П. в Солдатской слободе  
 на углу Выгонного и Тупо-  
 го проулка,

Ст 66

Савченко, Хранжицкого в проулке по Большой Казанской улице, Селезнева П.Е. по улице Казинка, Чудовского В.А. по Королевской и Ильинской улице

Без даты

212 Планы владений, усадеб, участков земли в 1-ой части г. Смоленска домовладельцев: Боровского К.В. по Резницкой улице, Зеликина по Резницкой улице, Марковой М.П. по Резницкой улице и по Троицкому шоссе, Тилена В.Д. по Всесвятской улице, неизвестного владельца по Большой Вознесенской и Ильинской улице 6+1

Г. СМОЛЕНСК  
2-ая часть города  
1873 год

213 Планы владений, усадеб, участков земли во 2-ой части г. Смоленска домовладельцев: Григорьева Д.Д. в Офицерской слободе на углу Потешкинской улицы, Мееровского шоссе и Константиновской улицы, Гулевича В.В. в Офицерской слободе на Александровской улице, Зарубиной Е.В. по Запольной улице, Клименкова П.И. на Старо-Рославльской дороге и Рославльском шоссе, Кувшинникова В.О. на Козловской горе, Пивоварова З.К. на Рославльском шоссе, Полозовой М.В. по улице Ручей Козловский, Привольнева А.Г. на Рачевке на углу Набережной и Песочной улиц, Протасовых, Кирсанова по 1873г. 24+1  
1891-  
1893г.  
1895г.  
1897г.  
1898г.  
1900г.  
1901г.  
1906г.  
1907г.  
1912г.  
1914г.

улице Козловской,  
 Рачинского Б.П. в Офицерс-  
 кой слободе на углу По-  
 тешкинской улицы и Мее-  
 ровского шоссе,  
 Сергеева А.С. на Георгиев-  
 ском ручье,  
 наследников Анны Славин-  
 ской по Никольской улице,  
 Сорокина В.Н. на Авраамиев-  
 ской улице,  
 Черномордик О.Е. по Коз-  
 ловскому переулку,  
 Чичаговой С.И. в Козлов-  
 ском проулке,  
 Шевандиной Н.Н. на углу  
 Спасской улицы и Козлов-  
 ской горы и на Авраамиев-  
 ской улице

Без даты

214

Планы владений, усадеб,  
 участков земли во 2-ой  
 части г. Смоленска домо-  
 владельцев:  
 Герасимова А. на Рачевке  
 по Духовской улице,  
 Полозовой М.В. на углу  
 Козловской горы и Спас-  
 ской улицы,  
 Шевандиной Н.Н. на углу  
 Спасской улицы и Козлов-  
 ской горы,  
 Штраших Ф.И. в конце  
 Спасской улицы

5+1

Г. СМОЛЕНСК

3-я часть города  
 1805 год

215

Планы владений, усадеб,	1805г.	30+1
участков земли в 3-ей	1845г.	
части г. Смоленска домо-	1885г.	
владельцев:	1888г.	
Аброшенковой Ф. по улице	1891-	
Ильинский ручей,	1900г.	
Алмазова В.П. на Петро-	1904г.	
павловской улице	1906г.	
Бибикиной М.В. на Моховой	1907г.	
улице,		
Богачевой Е.Е. на Новой		
улице,		
Богданова И.М. по улице		
Нижне-Пятницкой, Петропав-		
ловской и Тыртову пере-		
улку,		
Будунова, Шматиковых на		

66  
67

Свирской улице,  
 Гольдберга М.И. по Петро-  
 павловской улице,  
 Даниловой Н.А. по улице  
 Новой, идущей от Верхне-  
 Донской улицы,  
 Дедковой М.Д. на Витебс-  
 ком шоссе,  
 Дронова П.Е. по улице  
 Ильинский ручей,  
 Дудина А.И. по улице Иль-  
 инский ручей,  
 Егорова П.В. по Московс-  
 кой улице,  
 Заквасина И.М. на Покров-  
 ской горе за Георгиевской  
 церковью,  
 Константинова Н.А. на Ви-  
 тебском шоссе,  
 Краснопольской А.М. на  
 Моховой улице,  
 Мачульской М.С. на углу  
 Петропавловской улицы и  
 Валеватова проулка,  
 Москалева В.Ф. на Витебс-  
 ком шоссе,  
 Пивоварова Н.К. на Шклян-  
 ной улице,  
 Розенберга М. на Верхне-  
 Донской улице,  
 Семеновых, Ярышкиных по  
 Старо-Московской улице,  
 Скитченкова С.К. по улице  
 Ильинский ручей,  
 Соколова М.Ф. по Воздви-  
 женскому переулку,  
 Соколова Ф.М. на Витебс-  
 ком шоссе,  
 Сныткина Т.Т. на углу  
 Нижне-Рыбацкой и Пятниц-  
 кой улиц,  
 Федоровой Н. в Крупшевс-  
 ком переулке,  
 Шварца Н.В. по Моховой  
 улице,  
 Щепановской А.Л. по Пятниц-  
 кой улице,  
 Эйдинова В.Г. по улице Иль-  
 инский ручей,  
 Эйдиновой М.П. по улице  
 Ильинский ручей

Г. СМОЛЕНСК  
 1897 год

62  
669

1 | 2 | 3 | 4 | 5 | 6 | 7 | 8 | 9 | 10

1903 год

217 План участка городской выгонной земли г. Смоленска Глембовецкого Л.А. 1903г. 1+1

Без Даты

218 Планы участков городской выгонной земли г. Смоленска Девкина В.А. по левую сторону Красинской большой дороги, по Александровской дороге и границам генерального межевания дач сельца Большой Ковалевки и сельца Есеное, Ефременкова, на которой находится кирпичный завод, Янушкевича С.О. 3+1

СМОЛЕНСКИЙ УЕЗД  
1854 год

219 План пустоши Раковой - владение Н.Е.Кристафовича, В.С.Храповицкого 1854г. 1+1

кор 57

1862 год

220 Геометрические специальные планы сел, деревень, пустошей, лугов имения Кощина: Гевина, участка отхожего луга на речке Машне части деревни Гевина, Кракодинова, Обухова, Морозовки, Петрополья, пустошей под названием второй Красной Луки и Володьковой; имения Ракислович: Волоховщины, Сверчкова, пустоши луга на Шелбицах - владения М.В.Оболенской рожденной Храповицкой 1862г. 15+1

1863 год

211 Геометрические специальные планы деревень: Горяны, Петрополье (имение Кошино) - владение М.В.Оболенской рожденной Храповицкой 1863г. 2+1

6820

1 | 2 | 3 | 4 | 5 | 6 | 7 | 8 | 9 | 10

1867 год

222 Геометрический специаль- 1867г. 1+1  
ные план части дачи села  
Макшеево -  
владение К.Г.Дворжецкого

1868 год

223 План земли части дачи 1868г. 1+1  
села Кошино -  
владение М.В.Оболенской

1889 год

224 Гометрический специаль- 1889г. 1+1  
ный план участка земель-  
ного надела деревни  
Кракодинова, части дачи  
села Кошино -  
владение М.В.Оболенской  
рожденной Храповицкой

Без даты

225 Планы сел Кошино,Макше- 6+1  
ево, лугов имения Кошино

ЧЕРТЕЖИ И ПЛАНЫ ОБЩЕСТ-  
ВЕННЫХ ЗДАНИЙ И СООРУ-  
ЖЕНИЙ

1891 год

226 План и фасад дома купца 1891г. 1+1  
П.А.Мачульского в име-  
нии "Пискариха", план  
части усадьбы Мачуль-  
ского Смоленского уезда

Без даты

227 Поперечный профиль вино- 1+1  
курного завода на реке  
Острожне в Устюжском  
уезде

228 Чертежи и планы общест- 37+1  
венных зданий, домов,  
церквей и других пост-  
роек

КАЛУЖСКАЯ ГУБЕРНИЯ  
МЕДЫНСКИЙ УЕЗД

1846 год

229 Геометрический специаль- 1846 1+1  
ный план дома под назва-  
нием пустоши Осок -  
владение В.С.Сухотиной

69  
41

1 | 2 | 3 | 4 | 5 | 6 | 7 | 8 | 9 | 10

МОСКОВСКАЯ ГУБЕРНИЯ  
МОЖАЙСКИЙ УЕЗД  
1837 год

230 Геометрический специаль- (1837) 1+1  
ный план отхожей пустоши  
Осоку -  
владения Алексея и Тихо-  
на Карасевых

В данный раздел описи внесено 70 (семьдесят) дел  
с N 161 по N 230.

Составитель зав. отделом НСА *И. Колн* И.Г.Хорева

*По описи л 1 фолыо 259 примето  
70/семидесяти) дел с л 161 по л 230  
По описи л 1 фолыо 259 высланы 231  
(двосторонне тридцать один) дел о  
с л 1 по л 230  
Сметерный л 180.<sup>е</sup>  
зав архивом рамкины л 1 *Борис А. Васильев*  
14.12.94*

ОГК



40  
75

УТВЕРЖДЕНО  
Директор Государственного  
архива Смоленской области

ГОСУДАРСТВЕННЫЙ АРХИВ СМОЛЕНСКОЙ ОБЛАСТИ

*Владимир Г. Пожарников*

*22 октября 1995 г.*

Протокол № 1  
Архивного управления  
Администрации Смоленской области

от *22* *02* 1995 г. № *10*

КОЛЛЕКЦИЯ ПЛАНОВ, ЧЕРТЕЖЕЙ ЗЕМЕЛЬ И ЛЕСОВ  
СМОЛЕНСКОЙ ГУБЕРНИИ

ФОНД N 259  
ОПИСЬ N 1 (ПРОДОЛЖЕНИЕ)

особо ценных дел

за 1776-1779, 1792, 1825, 1845-1847, 1855, 1862-1864,  
1881, 1896, 1904, 1906, 1908-1913

Государственный архив  
Смоленской области  
Смоленск  
И.И. Иванов  
1995

4  
73

УТВЕРЖДАЮ  
Директор Госархива  
Смоленской области

*Н. Г. Подкорытова*

" 24 " сентября 1995 г.

Протокол ЭПК  
Архивного управления  
Администрации Смоленской области

от " 29 " 09 1995 г. № 10

NN пп	NN о п и с и	NN д е л а	Заголовок	Край- ние д а т ы	К-во л и с т в	Сведения	Сведения	п р и м е ч а н и е	
						о стра- хования N едини- цы учета страх- фонда	о фонде использо- вания N ру- лона микро филь- ма 3- го по коле- ния		
1	2	3	4	5	6	7	8	9	10

г. ДОРОГОБУЖ  
1776 г.

231 1 Геометрический специаль- 1776г.1+1  
ный план казенной отхо-  
жей пустоши Коленкиной,  
переданной из оброка До-  
рогобужской воеводской  
канцелярии г. Дорогобужа  
магистратскому подканце-  
ляристу Андрею Казачко-  
ву

1777 г.

232 Геометрические специаль- 1777г.6+1  
ные планы земель, пусто-  
шей и лугов церквей:  
Афанасия и Кирилы-алек-  
сандрийских чудотворцев,  
Бориса и Глеба, Михаила  
Архангела-  
владения священно-цер-  
ковных служителей; пусто-  
ши Косовой, полупустоши  
Морозовой-  
владение грунтовых пуш-  
карей г. Дорогобужа

ДОРОГОВУЖСКИЙ УЕЗД  
1776 г.

- 233 Геометрические специаль- 1776г.3+1  
ные планы деревни Овся-  
никовой, пустоши Болгако-  
вой, отхожего церковного  
луга церкви Благовещения  
пресвятой Богородицы се-  
ла Благовещенского-  
владения В.И.Краевского,  
К.И.Швейковской, Ф.А.Гри-  
боедова и священно-цер-  
ковных служителей

1777 г.

- 234 Геометрические специаль- 1777г.10+1  
ные планы сел, деревень,  
пустошей, погостов, цер-  
ковных угодий и лугов:  
Ананьино, Артюшино, Болга-  
новой, пустоши Акулиной  
села Бражина, погоста Ва-  
сильевской церкви проро-  
ка Ильи сельца Семендя-  
ево, церковных земель  
Крестовоздвиженского  
безюковского (бизюков-  
ского) монастыря и церк-  
ви Сошествия Святого  
Духа села Ректы, отхоже-  
го луга Заборье -  
владения И.И.Качалова,  
И.Михайлова, С.Петрова,  
детей Пряжевских, И.Ю.  
Храповицкого, И.М.Род-  
ванского, П.Н.Салтыкова,  
Ф.А.Радищева, ✓  
и священно-  
церковных служителей

1778 г.

- 235 Геометрические специаль- 1778г.7+1  
ные планы сел, деревень,  
пустошей:  
Бешенки, Запрудни, Ивашу-  
тинского луга, Колиты  
(Калиты), Колобынино, Си-  
моновой, церковной пус-  
тоши церкви Успения  
пресвятой Богородицы  
с.Озерищ-  
владения Ф.И.Маневского,  
смоленского шляхтича  
Якова, капрала Захара, де-  
вицы Прасковьи Василье-

73  
75

вой, капрала Силы Афанасьева, шляхтича вдовы Аксины Федоровой детей Неверовича; Сафона Афанасьевича Неверовича, А. В. Боскаковой, вдовы коллежской секретарши А. В. Паниной, П. Н. Салтыкова, Е. М. Седлецкого, А. Ф. Седleckой, Ф. И. Станкевича, Т. И. Ловенецкой, А. С. Потемкиной, Н. А. Станюковича, П. С. Станюковича, И. М. Пряжевского и священно-церковных служителей

1779 г.

236 Геометрические специальные планы селца Колобынино с деревней Симоновой, церковной земли Свиркова Монастыря церкви Рождества Пресвятой Богородицы, пустоши Ставропигиального Крестовоздвиженского Монастыря - владения Н. А. Станюковича, священно-церковных служителей, ведомства коллегии экономии 1779г. 3+1

Свиркова Монастыря церкви Рождества Пресвятой Богородицы, пустоши Ставропигиального Крестовоздвиженского Монастыря - владения Н. А. Станюковича, священно-церковных служителей, ведомства коллегии экономии

1792 г.

237 Геометрический специальный план деревни Злая-владение Е. Я. Арсеньева 1792г. 1+1

1825 г.

238 Геометрический специальный план селца Жашково-владение Н. А. Шагарова 1825г. 1+1

1845 г.

239 Геометрические специальные планы сел, деревень, пустошей: 1845г. 7+1

Забырья, Заполлок, Зубовой, Ивановское-владения П. Н. Щелкановой, В. И. Бердяевой и ее детей Сергея Федоровича, Марии Федоровны Бердяевой, М. И. Лисовской, малолетних Михаила, Григория, Даниила Худолеевых

44  
76

1846 г.

- 240 Геометрический специаль- 1846г.1+1  
ный план сельца Иванов-  
ское с деревней Егорь-  
евской -  
владение малолетнего  
И.Е.Вераховского  
(Верховского)

1847 г.

- 241 Геометрические специаль- 1847г.2+1  
ные планы отхожего луга  
Асотные Нивы -  
владения малолетних Анны  
и Ивана Путяты (Путято),  
В.А.Танцова

1855 г.

- 242 Геометрические специаль- 1855г.3+1  
ные планы деревни Овсян-  
никовой -  
владение Н.И.Друцкой-Со-  
колинской, М.А.Путяты,  
В.А.Танцова

1863 г.

- 243 План надела земли дерев- 1863г.1+1  
ни Малое Лыдкино дачи  
села Громова -  
владение временнообязан-  
ных крестьян

1864 г.

- 244 Геометрический специаль- 1864г.1+1  
ный план деревни Тере-  
ниной -  
владения А.И.Барышнико-  
ва, М.Г.Затурской, Н.Г.  
Давыдовой, С.Н.Козловой,  
И.П.Станиковича (Станю-  
ковича)

1881 г.

- 245 Планы деревни Ивановки, (1881г.)2+1  
сельца Ивановское -  
владения М.С.Худолея,  
крестьян собственников  
деревни Ивановки

45  
74

1	2	3	4	5	6	7	8	9	10
			1896 г.						
246			План пустоши Холм и сельца Заполка - владения крестьян де- ревни Теренина Красно- болотовской волости			1896г.1+1			
			1904 г.						
247			Планы деревни Жашко- вой - владение Н.И.Туторс- кого, И.М.Юрасова и крестьян деревни Жашковой			1904г.4+1			
			1906 г.						
248			План участка земли да- чи села Озерища под названием хутора Луб- ницы - владение Марии и Хрис- тиньи Барышниковых			1906г.1+1			
			1908 г.						
249			Планы участка земли сель- ца Клеток Дуденской во- лости - владения А.П.Овчинникова, приобретенной мещанином гор.Городка Я.Скратиним			1908г.2+1			
			1909 г.						
250			Планы частей сельца Кле- ток Дуденской волости - владения А.П.Овчинникова			1909г.9+1			
			1910 г.						
251			Планы участков земли сель- ца Клеток Дуденской во- лости, приобретенные крес- тьянами Е.Н.Апенченковым, У.Т.Бычковым, А.Е.Коненко- вым, И.И.Кухоревым, Ф.С.Ми- ронкиным, В.Я.Нестеровичем, Т.С.Федоровым, П.Ф.Шаранден			1910г.8+1			
			1911 г.						
252			Планы участков земли сель- ца Клеток Дуденской во- лости, приобретенные крес- тьянами Н.Ф.Антоненковым,			1911г.17+1			

46  
28

С. П. Бакошкиным, Г. А. Гречишниковым, И. Ф. Гуковым, Е. Б. Гучковым, А. М. Дроздовым, Ф. И. Ивановым, О. Исааковым, Е. К. Карнешенковым, З. Л. Кобаровым, П. Лавреновым, З. С. Непиковым, И. М. Орловым, И. Таранченковым, В. Фабдеевым

1912 г.

253

Планы участков земли сельца Клеток Дуденской волости, приобретенные крестьянами А. С. Алексеевым, А. С. Шерпановым, М. В. Максимкиным, В. Андреевым, А. Л. Артамоновым, В. Афанасьевым, С. А. Бакутиным, П. Н. Башеном, Л. Е. Беглецовым, А. Васильевым, Г. Гавриловым, М. К. Гашененковым, В. К. Фроловым, К. М. Сапроновым, Романом и Евстафием Гашененковыми, Д. Н. Глушенковым, П. Денисовым, К. К. Заталугутским, В. Зубовым, П. К. Корнюшенковым, М. Н. Наследниковым, Е. С. Недобойкиным, П. С. Недобойкиным, У. П. Новиковой, О. Петровым, К. Семеновым, Д. П. Соболевым, М. Филимоновой, И. Ф. Фроловым, Е. Фроловым, М. П. Чудаевым, П. П. Чудаевым, Ломачинским товариществом

1912г. 29+1

1913 г.

254

Планы деревни Жевлаки-владение общества крестьян указанной деревни, планы участков земли сельца Клеток Дуденской волости, приобретенные крестьянами И. Ф. Гуковым, Д. П. Игровой, Н. Ф. Лукашенковым, С. Ф. Лукашенковым, С. И. Малинкиным, Г. И. Прудниченковым, А. И. Стефанковым, М. Федоровым

1913г. 9+1

4  
29

СМОЛЕНСКИЙ УЕЗД  
1862 г.

255 Геометрический план дачи 1862г. 1+1  
деревни Одинцова -  
владения М.В.Оболенской,  
урожденной Храповицкой,  
И.А.Потемкина и наслед-  
ников Н.Я.Потемкина

ПОРЕЧСКИЙ УЕЗД  
Без даты

256 План части земли дерев-  
ни Чернян, выделенный под  
хутор крестьянину К. Ла-  
рионову 1+1

В данный раздел описи внесено 26 (двадцать шесть)  
дел с N 231 по N 256

Составитель зав. отделом ИПС *И. Уор* И.Г.Хорева

Одобрено

ЭМК госархива  
Смоленской области

Г.Н.Мозгунова



То описи № 1 группа № 259  
принято № 6 (дважды месяц) ден  
№ № 231 по № 256 на основании  
акта № 1 от 27.12.95г. Инв. № 160.а  
То описи № 1 группа № 259 месяцев  
257 (86-ми перевод с 1986г.) ден № № 256  
Зав. архивом [подпись] (Кравченко Т.М.)

Зав. арх. хранит. Служ (Сорокина Н.Н.)  
27.12.95г.

ГОСУДАРСТВЕННЫЙ АРХИВ СМОЛЕНСКОЙ ОБЛАСТИ

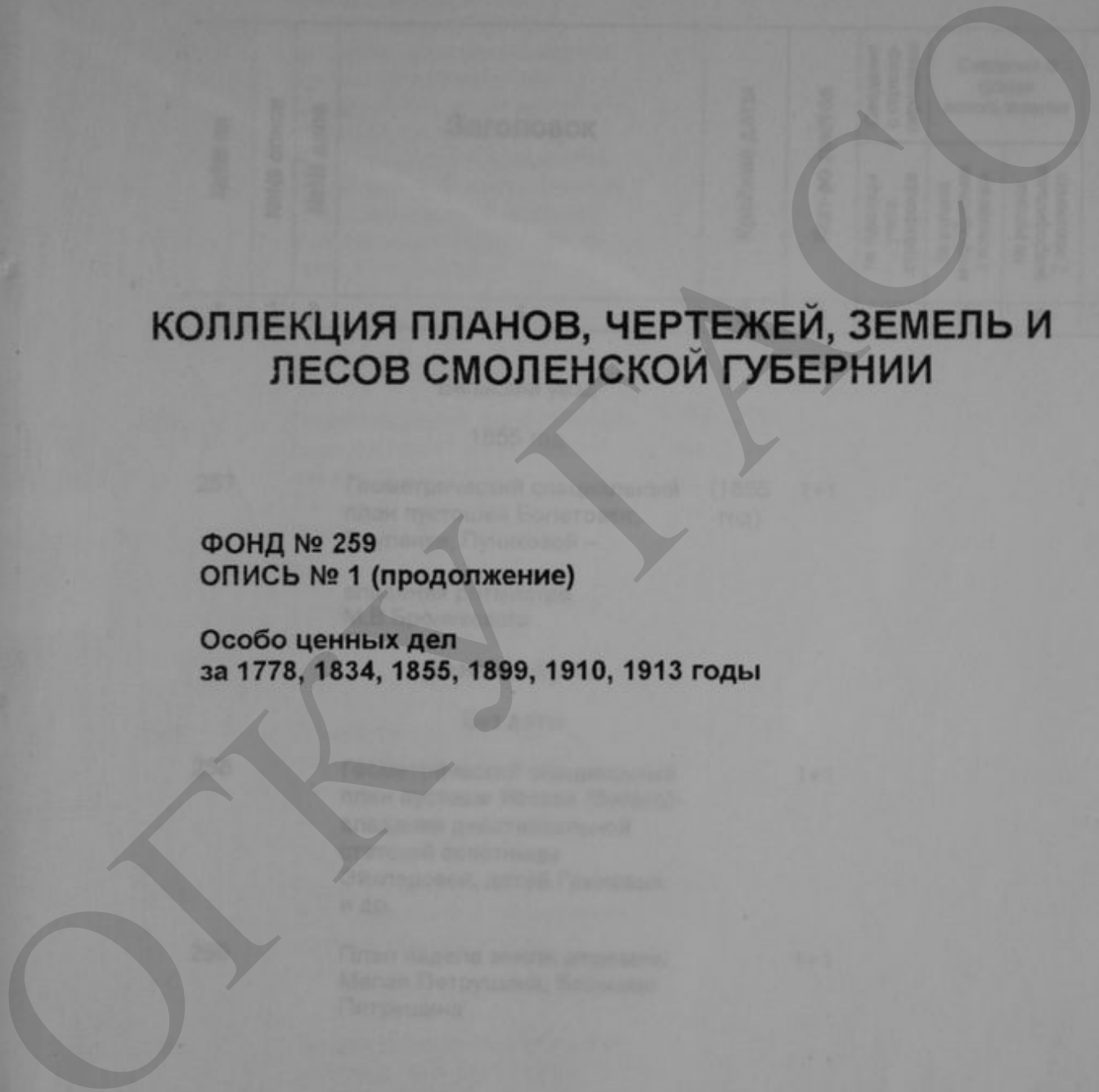
Смол. обл. архив  
Смол. обл. архив  
за 1778, 1834, 1855, 1899, 1910, 1913 годы

Смол. обл. архив  
Смол. обл. архив  
1990 г.

КОЛЛЕКЦИЯ ПЛАНОВ, ЧЕРТЕЖЕЙ, ЗЕМЕЛЬ И ЛЕСОВ СМОЛЕНСКОЙ ГУБЕРНИИ

ФОНД № 259  
ОПИСЬ № 1 (продолжение)

Особо ценных дел  
за 1778, 1834, 1855, 1899, 1910, 1913 годы



Фонд 259  
 Опись № 1 (продолжение)  
 особо ценных дел  
 за 1778, 1834, 1855, 1899, 1910, 1913 годы

81

Утверждаю  
 Директор госархива  
 Смоленской области  
 «16» 11 1998 год  
 Н.Г.Подкорытова

№№ пп	№№ описи	№№ дела	Заголовок	Крайние даты	Кол-во листов	Сведения о страховании		Сведения о фонде использования		Примечание
						№ единицы учета страховфонда	№ рулона микрофильма 3 поколения	№ рулона микрофильма 2 поколения		
1	2	3	4	5	6	7	8	9	10	

Бельский уезд  
 1855 год

257 Геометрический специальный план пустошей Болотовки, Вауленки, Пучиковой – владения ротмистра М.В.Броневского (1855 год) 1+1

Вяземский уезд  
 Без даты

258 Геометрический специальный план пустоши Яскова (Зуевка)-владения действительной статской советницы Эйклеровой, детей Гриневых и др. 1+1

259 План надела земли деревень Малая Петрушина, Большая Петрушина 1+1

1	2	3	4	5	6	7	8	9	10
---	---	---	---	---	---	---	---	---	----

Смоленский уезд

1910 год

260      Хозяйственные планы  
участков земель хутора  
Антоново, деревень Башутки,  
Велино, Коробино, Надва,  
Пронина Катинской волости –  
владения крестьян  
И.А.Буханова, Н.Герасимова,  
М.Е. Егорова, П.Кирличенкова,  
Я.Кирличенкова, Е.Леонова,  
Ф.И.Фокина, А.М.Шмидре за  
1910 – 1913 годы

1913      9+1

Юхновский уезд

1778 год

261      Геометрический специальный  
план пустоши Переходово –  
владения ротмистра  
П.И.Путяты (Путятина) и  
помещицы М.А.Болтиной

1778      1+1  
год

Чертежи и планы  
общественных зданий и  
сооружений

1834 год

262      План и фасад флигеля при  
семинарии во второй части г.  
Смоленска

1834      1+1  
год

1899 год

263      Проект каменного дома  
В.А.Чудовского в г.Смоленске  
по Королевской улице

1899      3+1  
год

Без даты

264      Проект церковно-приходской  
школы в селе Корчежино  
Бельского уезда

1+1

1	2	3	4	5	6	7	8	9	10
---	---	---	---	---	---	---	---	---	----

Планы городов и уездов

1913 год

265 Планы городов Вязьма, Рославль 1913 3+1 год

Без даты

266 План г.Поречья 1+1

В данный раздел описи внесено 10 (десять) дел с № 257 по № 266

Зав. отделом ИПС

*И. Хорева*

И.Г.Хорева

Утверждено

Одобрено

Протокол ЭПК  
Архивного управления  
администрации Смоленской области  
от 22.05.98 № 5

Протокол ЭМК госархива  
Смоленской области  
от 22.05.98 № 3

Председатель ЭПК

*[Signature]*  
А.В.Фролова

*[Signature]* Г.Н.Мозгунова

По описи к 1 (краф.) группа к 259  
принято 10 (десять) дел  
с № 257 по № 266 на основании  
акта № 3 от 29.05.98г.

По описи к 1 группа к 259  
числится 267 (двасти шестьдесят  
семь) дел с № 1 по № 266  
Литерный № 160а  
Зав. архивом ИТЛ - (Кравцова Т.И.)  
Зав. архивохрани. Служ (Сидорова Л.И.)  
07.12.98г.

По списку № 1 группа № 259  
применяя § (гла) закона  
за № 210а, 126а

По списку № 1 группа № 259  
числом 269 (звезда шесте-  
единой звезды) закон № 266  
в том числе литературе №  
160а, 210а, 126а

Зав. отделом МС (М.И. Крайнов)  
Зав. архивохрани. Служ (М.И. Сидоров)

16. 12. 98г.

ЛИСТ-ЗАВЕРИТЕЛЬ ДЕЛА № 9.289

В деле подшито и пронумеровано 49 / восемьдесят девять листов,  
в том числе литературные листы 83 / восемьдесят три : пропущенные  
номера \_\_\_\_\_ + листов внутренней описи \_\_\_\_\_

Особенности физического состояния и формирования дела	Номера листов
1	2

Зав. арх. хранения. Ош  
(должность, подпись, расшифровка подписи)

Симанова

26. XII - 95г.

Госархив Смоленской обл.  
**ПРОВЕРЕНО**  
07.12.98  
 (должность, подпись)